

Eric PLANTIER ROYON
Chargé de mission ville et handicaps
Direction Générale des Services

La signalétique : une compétence partagée nécessitant une approche transversale

ville de vi || urbaine

1. Le contexte villeurbannais




146 282 habitants (INSEE 2012)

19ème ville française

ville centre et ville de banlieue

Programme municipal « ville et handicaps » initié en 2009

1. Le contexte villeurbannais



Identité graphique réactualisée en 2002 par le cabinet Intégral de Ruedi Baur

2. La phase de diagnostic normatif 2009

Liste des préconisations- **Balisage et signalétique obligatoires** minimales
Bureau d'étude Accémétrie :

- 72 occurrences "baliser" (entrées + directionnel extérieur)
- 42 occurrences "entrée" + directionnel intérieur
- 19 occurrences "signalétique" (signalétique intérieure)
- pictogrammes pour blocs sanitaires
- 102 bandes d'éveil à la vigilance sur les portes vitrées

2.La phase de diagnostic normatif 2009

MAITRE D'OUVRAGE
VILLE DE VILLEURBANNE

Site
41 - Hôtel de Ville

Localisation
Place du Docteur Lazare Goujon
VILLEURBANNE

Obstacle critique n° C2

Fonction Entrée
PRTE (PORTE EXTERIEURE) - Entrée côté accueil

Description
Porte vitrée ne comportant pas de bande de vigilance

Principe
Placer des bandes de vigilance sur les
porte vitrées



Mise en place de bande de vigilance	qtés estim	estim unit HT	détail € HT	TOTAL € HT
fourniture et pose de bande de vigilance adhésives sur les parties vitrées				
			TOTAL	100

2.La phase de diagnostic d'usage 2010



Diagnostic d'usage par un collectif d'associations

3.Des responsabilités partagées engendrant une mise en oeuvre complexe

- difficulté de la DGSTE pour traiter la signalétique, du fait d'une **responsabilité partagée** entre direction de la communication (conception) et direction des bâtiments (mise en œuvre)
- sur la première tranche d'ERP mis en accessibilité de 2010 à 2012, les travaux de signalétique sont les seuls travaux restant à réaliser pour achever les mises en accessibilité réglementaires
- lancement par la **direction de la communication** en 2013 d'un nouveau projet portant sur la signalétique d'entrée des bâtiments et équipements propriétés de la ville
- **intégration de l'accessibilité à chaque étape clef du projet** : élaboration d'une charte graphique, étude d'implantation par site, puis déclinaison opérationnelle

4. Consultation pour l'élaboration d'une charte signalétique extérieure lancée en 2013

Objectif : harmoniser l'ensemble de la signalétique d'identification et d'information à l'échelle de la commune afin de rendre plus visible les équipements municipaux et en faciliter l'accessibilité pour tous

Contenu de la mission (extrait du cahier des charges) : « créer la charte graphique des bâtiments municipaux dans le respect de l'identité graphique de la ville et des recommandations pour l'accessibilité. Il s'agira de définir un système graphique cohérent et déclinable selon trois principes : visibilité (contraste couleur, taille et type de support...), lisibilité (typo et corps, contraste...), facilité de compréhension (utilisation de pictogrammes, codes couleur adéquats...) »

4. Calendrier de l'élaboration d'une charte signalétique extérieure lancée en 2013

Phase 1 (mars à mai 2013) : **création de la charte graphique**, à partir de cinq équipements représentatifs : un groupe scolaire, un parc , un complexe sportif , une maison des services publics , un équipement petite enfance

Phase 2 (mai à décembre 2013) : **rédaction du dossier technique propre à chaque support** (accompagnement sur la nature des supports, des matériaux, des dimensions et des positionnements)

Phase 3 (mai 2013 à décembre 2015) : **exécution graphique, suivi de fabrication et de pose**

4. Proposition du bureau d'étude retenu

Continuité de certains éléments

- gamme chromatique constituée du noir, du blanc et du bleu (pantone 320) ou du gris (pantone 423)
- police de caractères utilisée : Univers



La nouveauté : un identicode : conçu comme un « bloc marque » facilement compréhensible, il rappelle le pictogramme pause, qui dans le langage commun symbolise un arrêt pour un service public proposé par la Ville



4. Elaboration d'une charte signalétique




Panneau indicateur totem




Panneau indicateur parcs et jardins

CENTRE NAUTIQUE
Etienne Gagnaire

Enseigne lettres découpées



Bande de vigilance



Vitrine d'affichage



Panneau indicateur simple

5. Etude d'implantation par site



5. puis mise en œuvre



6.Signalétique du parc de la Feyssine 2011

4 types de panneaux

- . Panneaux d'entrée **(E)**
- . Panneaux directionnels **(D)**
- . Tables d'information pédagogique **(T)**
- . Bornes d'information pédagogique chemin hectométrique **(H)**



Même méthode d'intervention : intégration de l'accessibilité dès l'élaboration du cahier des charges

6. Mise en accessibilité du parc de la Feyssine



avant

LA FEYSSINE

PARC NATURE URBAIN

Ce parc urbain de 45 hectares créé en 2000 par la ville de Villeurbanne, représente un espace de respiration au cœur de la ville, où la nature, entretenue et encadrée, évolue sans contrainte. Chemins pédestres, larges prairies ouvertes à tous ou encore pistes cyclables permettent de découvrir une faune et une flore préservées.

UN LIEU PÉDAGOGIQUE PAR NATURE

Le saviez-vous ?

- Le parc de la Feyssine est un ancien champ de captage d'eau potable.
- Les platanes du parc sont âgés de plus d'un siècle.
- Une vingtaine d'espèces différentes d'orchidées fleurissent dans le parc.
- Il est possible avec un peu d'attention d'apercevoir les traces d'un castor.

Découvrez une multitude d'ancêtres sur la faune et la flore peuplant le parc de la Feyssine sur les bornes pédagogiques situées le long du chemin balisé (flèche les 100 mètres) et les tables d'information.

www.parc-feyssine.villeurbanne.fr

Bienvenue

45 hectares de nature en ville

Domaine scientifique de la Doua

DE PARC EN PARC

Le parc de la Feyssine constitue une étape de la « route verte » qui parcourt l'agglomération, du Grand parc de Mermoz, en passant par le parc de la Tête d'Or, les berges du Rhône, jusqu'au parc de Gerland.

Domaine scientifique de la Doua

DE PARC EN PARC


Le parc de la Feyssine constitue une étape de la « route verte » qui parcourt l'agglomération, du Grand parc de Mermoz, en passant par le parc de la Tête d'Or, les berges du Rhône, jusqu'au parc de Gerland.

15
après

6.9



nnel



eric.plantier-royon@mairie-villeurbanne.fr

