



Cerema

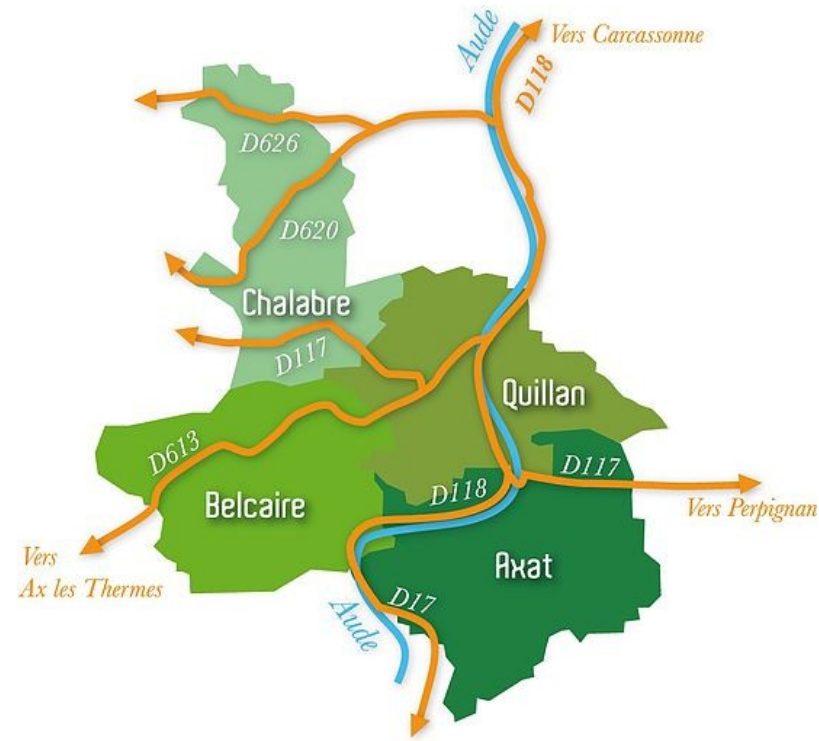
Présentation du territoire des Pyrénées Audoises

Aude (11)

Appel à partenariat « PLUi grands territoires »

L'EPCI en chiffres

- **62 communes, 15 000 habitants**
- 1100 km², 14 hab/km²
- Quillan, ville principale avec 3 400 habitants, 60 % de la population répartie sur 11 communes
- Un contexte très rural, contraint par la loi Montagne, un phénomène de déprise de population, et de fracture numérique



Source : Site internet de la Communauté de Communes des Pyrénées Audoises

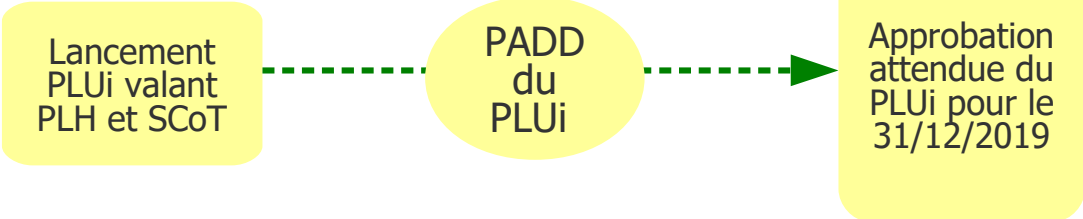
Démarches de l'EPCI



Evolution de l'intercommunalité

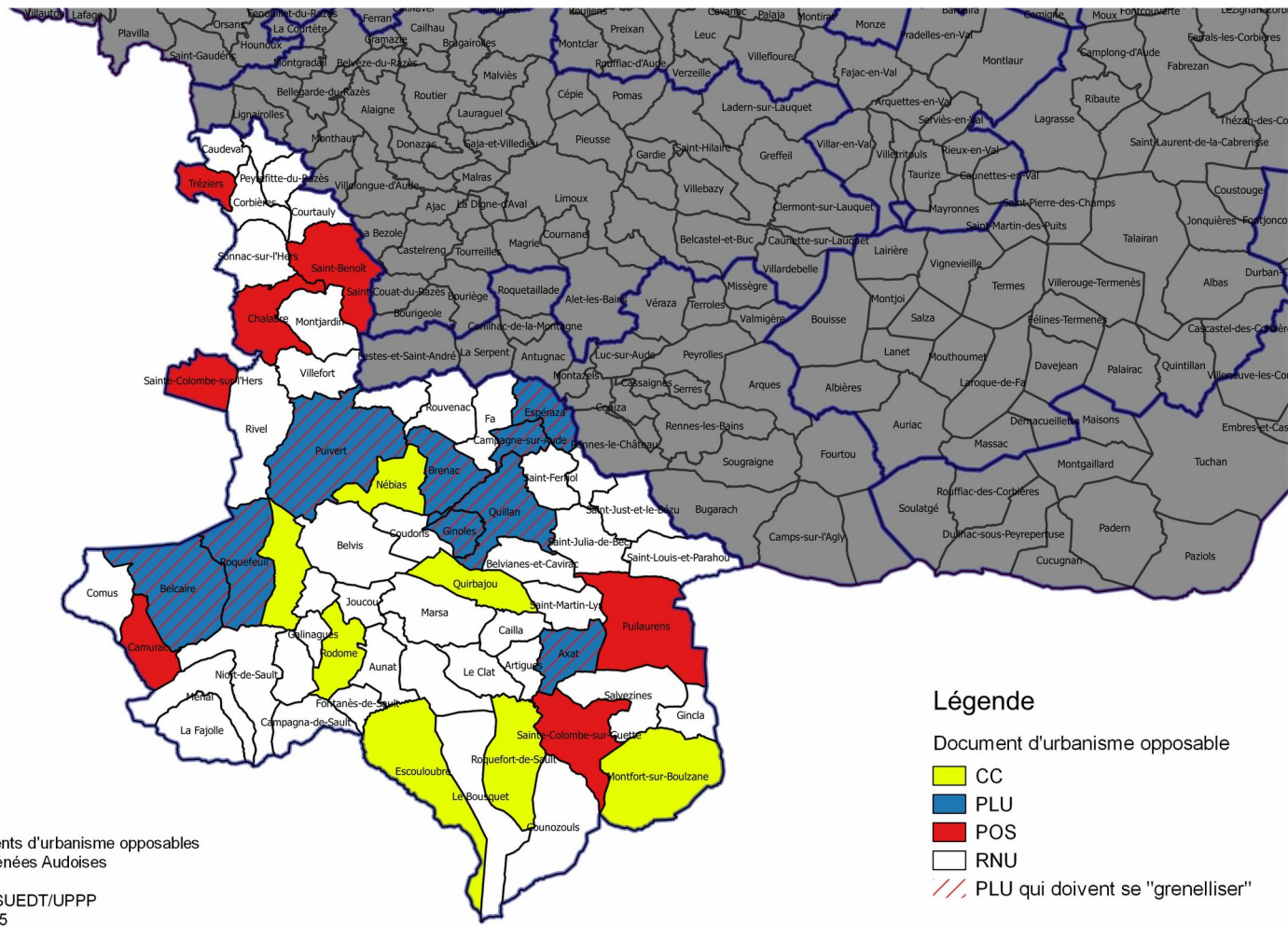
Création de la CCPA, fusion des CC du Canton d'Axat, du Pays de Sault, Aude en Pyrénées, et Chalabrais

Projets de territoire



Dispositifs en lien avec la planification

Culture de l'urbanisme sur le territoire



Enjeux pour la mise en œuvre d'un PLUi

- L'articulation entre les instances de pilotage du PLUi, leurs rôles, leur intérêt : quelle charte de gouvernance ?
- L'adhésion des communes dans la démarche : comment maintenir la motivation sur le long terme ?
- La valorisation des démarches en cours : quelle articulation avec les PLU en révision ?
- Les échelles de travail pour concerter



Cerema

Correspondants Cerema Méditerranée

Valérie Thésée-Fuscien, Sylvie Di Benedetto

valerie.thesee-fuscien@cerema.fr,

Sylvie.Di-Benedetto@cerema.fr