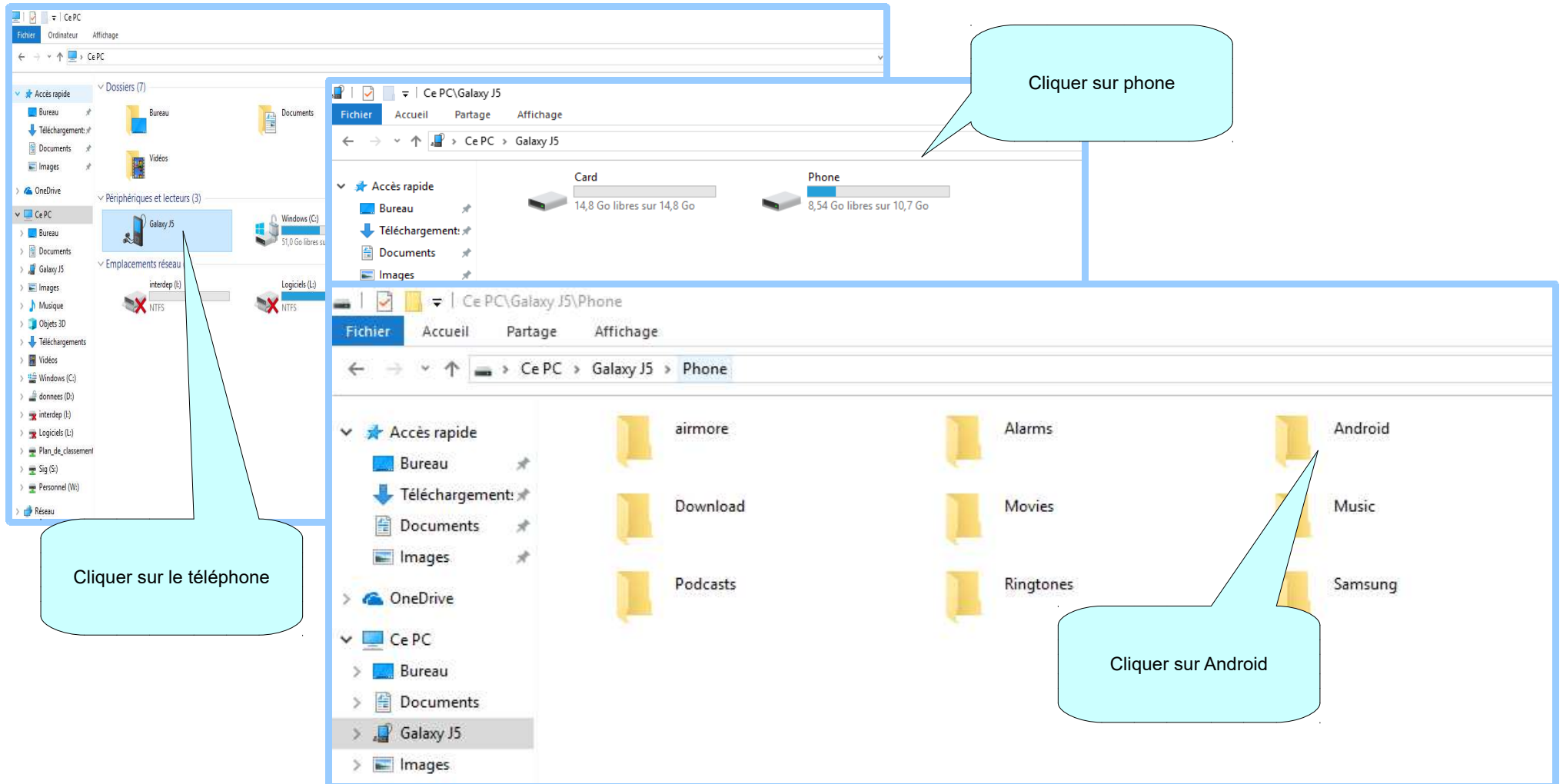
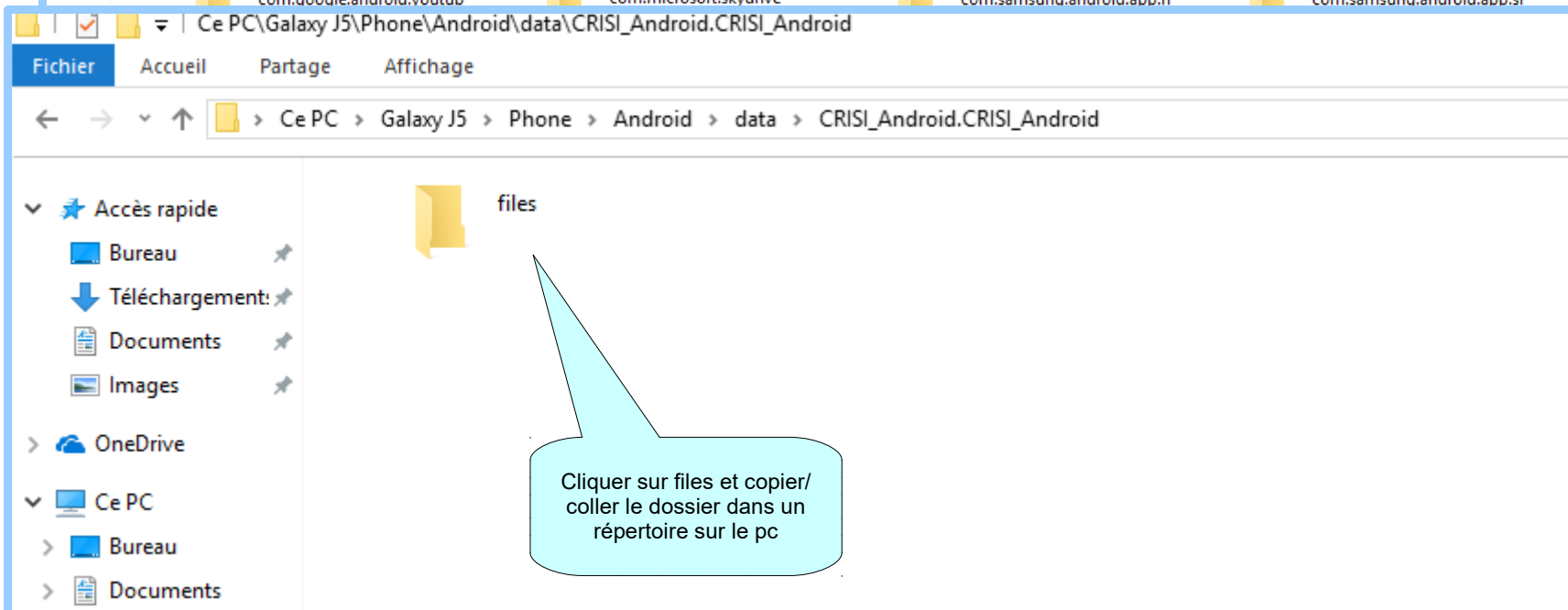
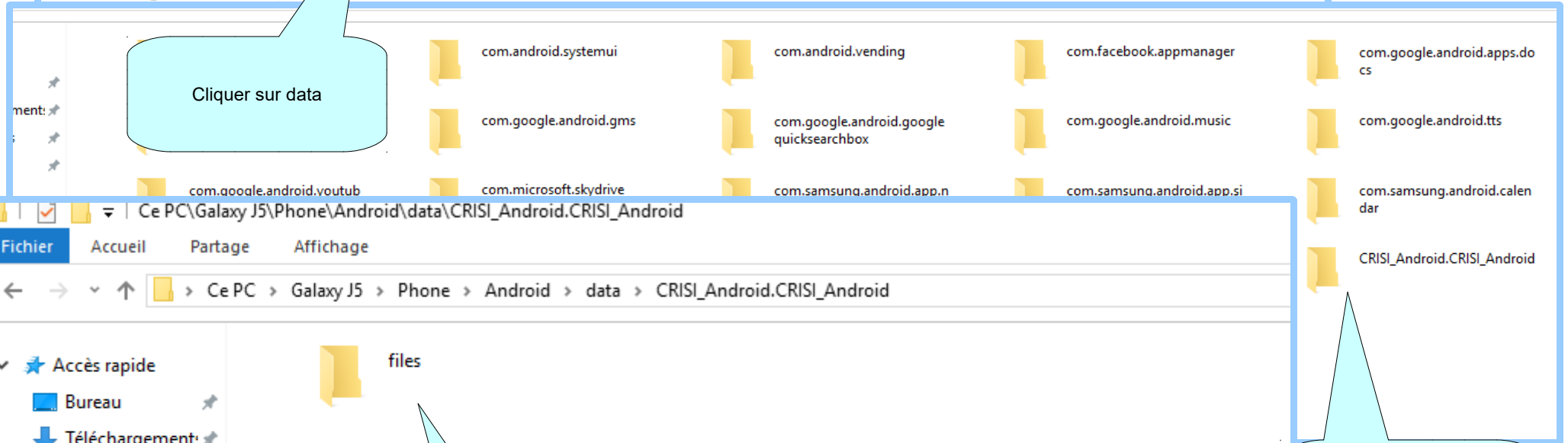
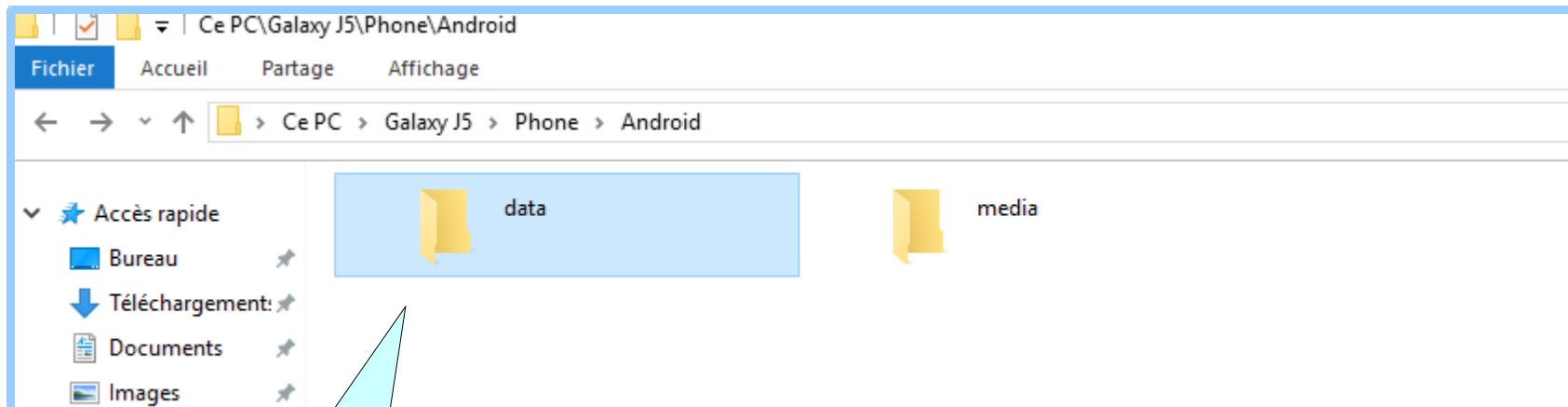


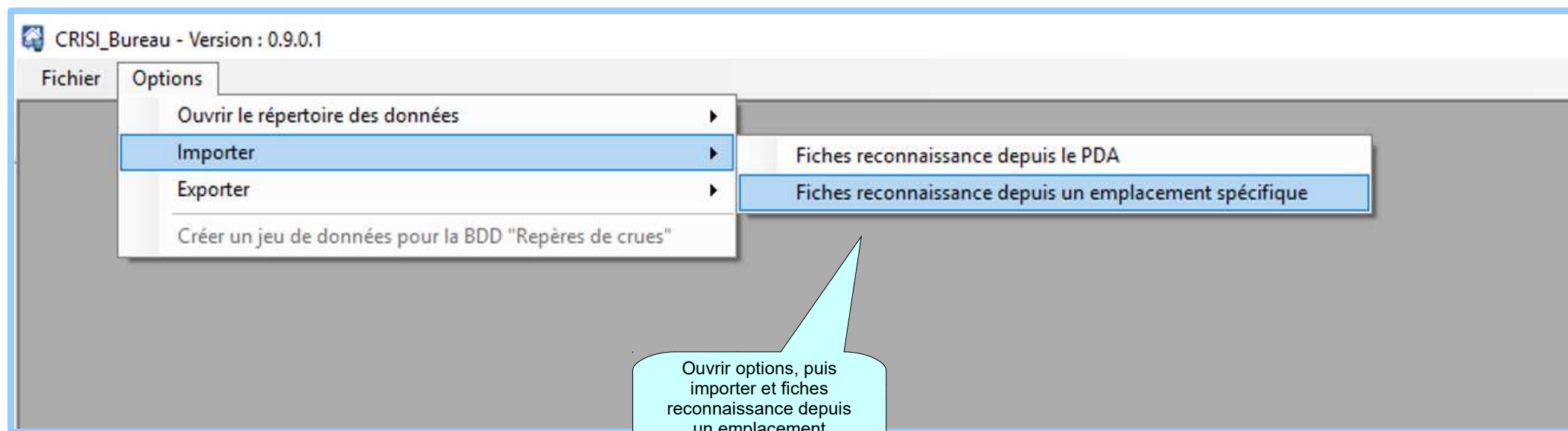
Démarrage rapide éditeur de visite CRISI avril 2019







Lancer CRISI_Bureau



Ouvrir options, puis
importer et fiches
reconnaissance depuis
un emplacement
spécifique

Rechercher un dossier



- ▼ aeffacer
 - ▼ 49307_GUILLEVIC_03042019_133735
 - Audios
 - Itineraires
 - Photos
- > AN
- > CRI
- >
- >
- >
- > KeyGen SCOUT
- > perso
- > scan_anrn
- > SCOUT-envoi-betatest

Sélectionner le dossier contenant le dossier.CRISI et cliquer sur OK

Importation d'une ou plusieurs fiches reconnaissance



Liste des fiches reconnaissance disponibles

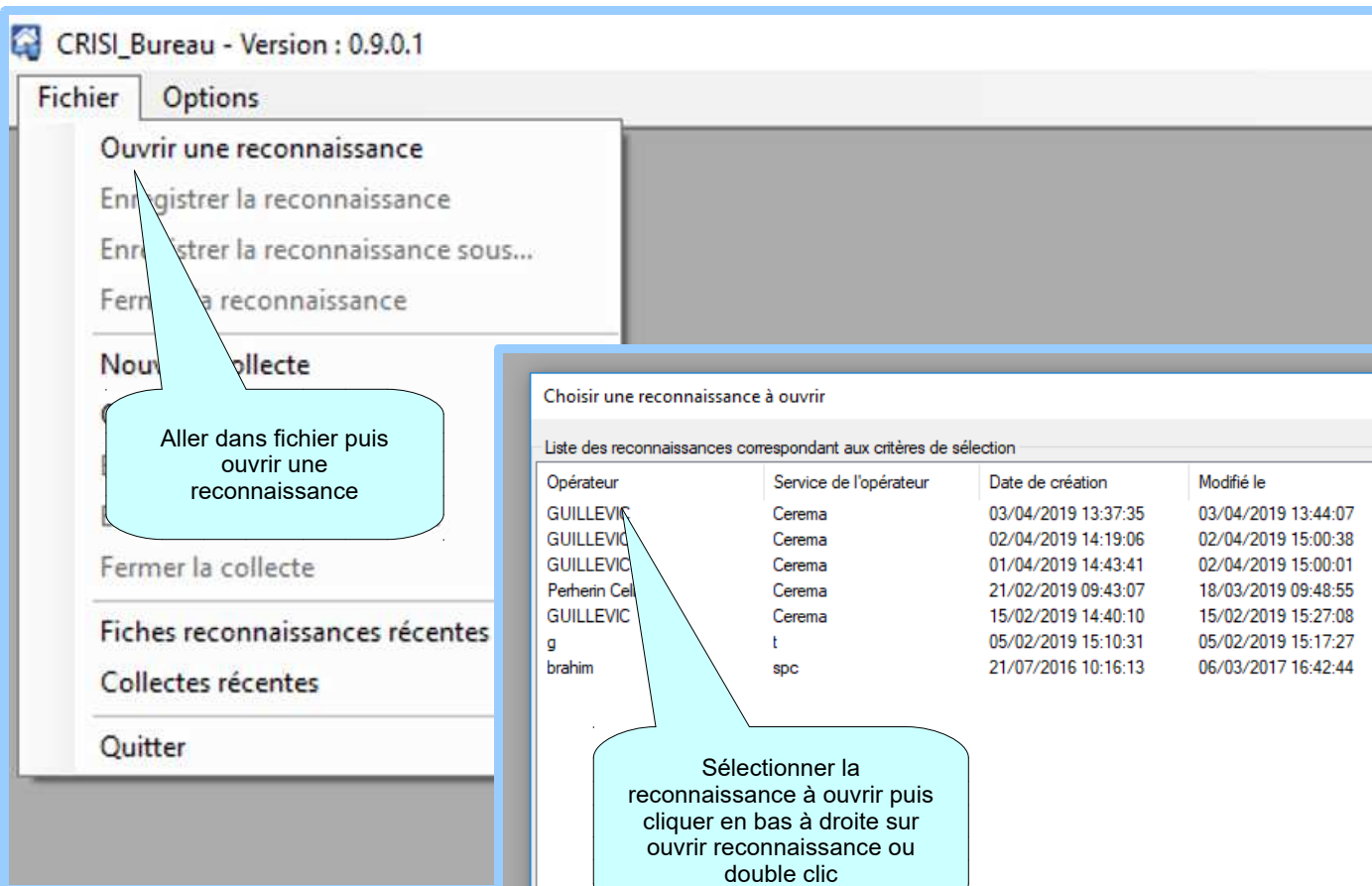
Opérateur	Service opérateur	Date de création	Modifié le	Code commune
C:\Users\gwenael.guillevic\Desktop\aeffacer				
<input checked="" type="checkbox"/> GUILLEVIC	Cerema	03/04/2019 13:37:35	03/04/2019 13:44:07	49307

Sélectionner la fiche à importer puis cliquer sur importer en bas à droite

☒ Tout cocher / décocher

En rouge : Indique qu'une fiche de reconnaissance avec le même nom existe déjà dans le répertoire de données.

Importer la (ou les) fiche(s) choisie(s)



Fichier Options

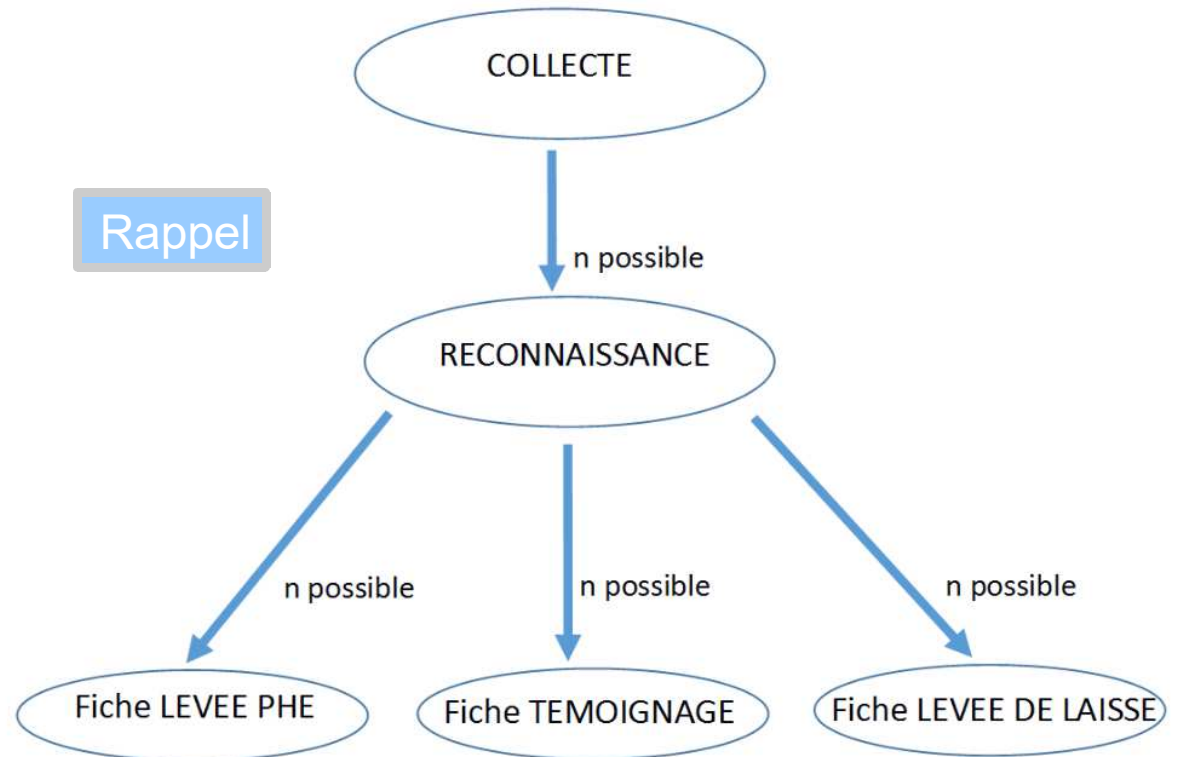
Ouvrir une reconnaissance
Enregistrer la reconnaissance
Enregistrer la reconnaissance sous...
Fermer la reconnaissance

Nouvelle collecte
Ouvrir une collecte
Enregistrer la collecte
Enregistrer la collecte sous...
Fermer la collecte

Fiches reconnaissances récentes
Collectes récentes

Quitter

Rappel



Raccourci vers les
dernières
reconnaissances
ouvertes

Légende

Information

Action
possible

Afficher l'emprise :
zoom auto incluant
tous les relevés et
l'itinéraire

Afficher /
Masquer tous
les relevés

Général	Vue d'ensemble	Type de laisse	Observations complémentaires
---------	----------------	----------------	------------------------------

Nom de l'opérateur: _____

Evénement :

Service de l'opérateur :

Date de l'événement :

Horodatage :

Conditions d'inondation :

Département :

Commune : 40207 LOIRE-AUTUN

Lieu-dit :

Observations :

Evénement :

Date de l'événement :

Conditions d'inondation :

Origines de l'inondation :

- ☐ Débordement de cours d'eau
- ☐ Submersion marine
- ☐ Fluvio - maritime
- ☐ Ruissellement - réseau
- ☐ Remontée de nappe
- ☐ Rupture d'ouvrage
- ☐ Autres

Conditions météo :

Zoom

Effectuer une capture de la cartographie

Drapeau rouge :
fin visite

Sélection des couches :
Afficher/Masquer
Transparence

Sélectionner
le relevé dans
la liste des
relevés

Drapeau vert
début visite
Initiale
ou reprise suite
ré-ouverture

Numéro
du relevé

Numéro
du relevé

Ajouter un
relevé virtuel


Afficher /
Masquer ce
relevé sur la
carte

Elargir / Rétrécir
les fenêtres
Carto / Relevés

Signale l'existence
d'un commentaire
audio/lire le
commentaire

Ouvrir la photo en
double cliquant
dessus

N°	Horodatage	Longitude	Latitude	Azimuth	Texte	Type	Pos. exacte
<input checked="" type="checkbox"/> 004	03/04/2019 13:39:41	-0.535754	47.417795	42.61...	feraille	Crisi_Laisse	
<input checked="" type="checkbox"/> 005	03/04/2019 13:40:59	-0.535654	47.417796	187.4		Crisi_Laisse	Oui



Fichier Options

- FR_GUILLEVIC_03/04/2019 13:37:35 (1)
 - Témoignages
 - Témoir_001 (1)
 - Levé PHE
 - Levé laisse
 - Laisse_001 (2)
 - Relevés
 - 001 (Reco)
 - 002 (PHE_001)
 - 003 (PHE_001)
 - 004 (Laisse_001)
 - 005 (Laisse_001)
 - 006 (Témoir_001)
 - 007 (PHE_002)
 - 008 (PHE_002)
 - 009 (PHE_002)

Général Vue d'ensemble Type de laisse Observations complémentaires

Nom de l'opérateur :

Service de l'opérateur :

Horodatage :

Département :

Commune :

Lieu-dit :

Observations :

Événement :

Date de l'événement :

Conditions d'inondation :

Origines de l'inondation : ☐ Débordement de cours d'eau ☐ Submersion marine ☐ Fluvio - maritime ☐ Ruissellement - réseau ☐ Remontée de nappe ☐ Rupture d'ouvrage ☐ Autres

Conditions météo :

Zoom de la photo du relevé n° 004

Rotation à 90° à droite

Rotation à 90° à gauche

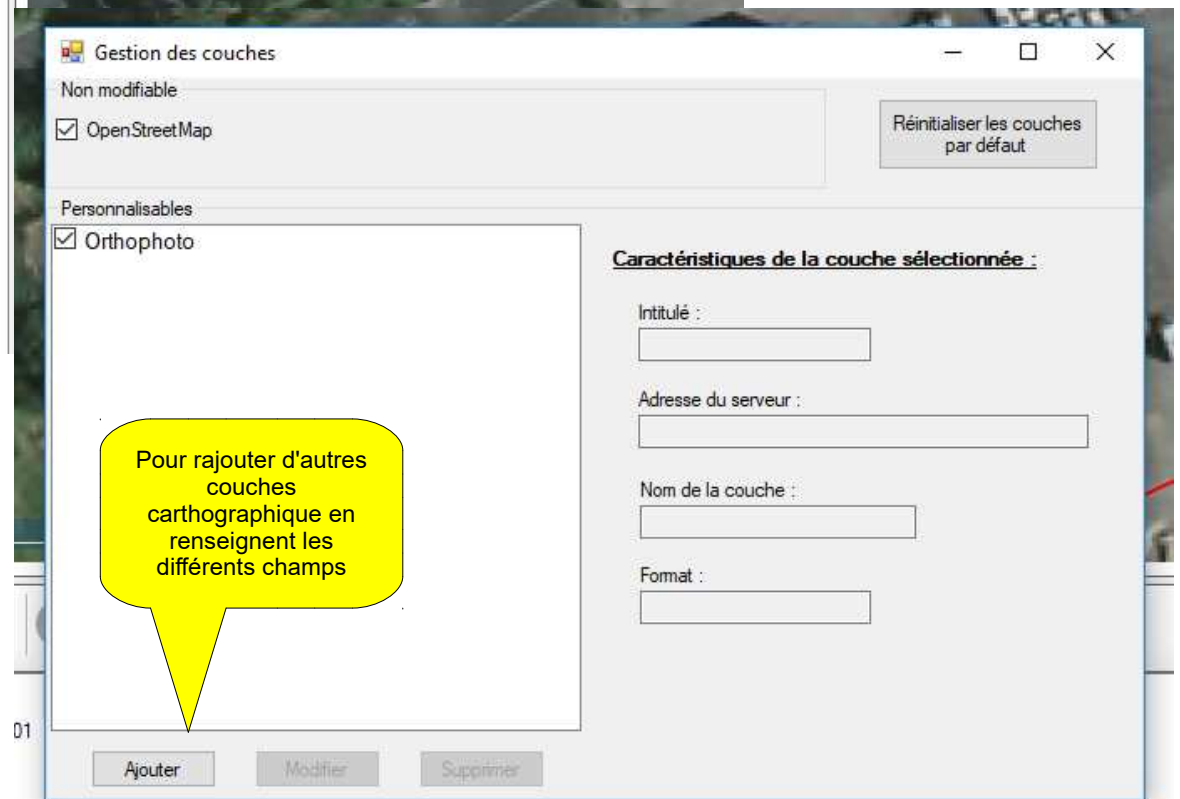
Modifier les attribut de l'image

Valider les modifications

ferraille



Configuration
des couches
cartographique



Pour rajouter d'autres
couches
cartographique en
renseignent les
différents champs

Par défaut
OpenStreetMap et
orthophoto* sont actifs
*orthophoto disponible seulement
en interne ministère