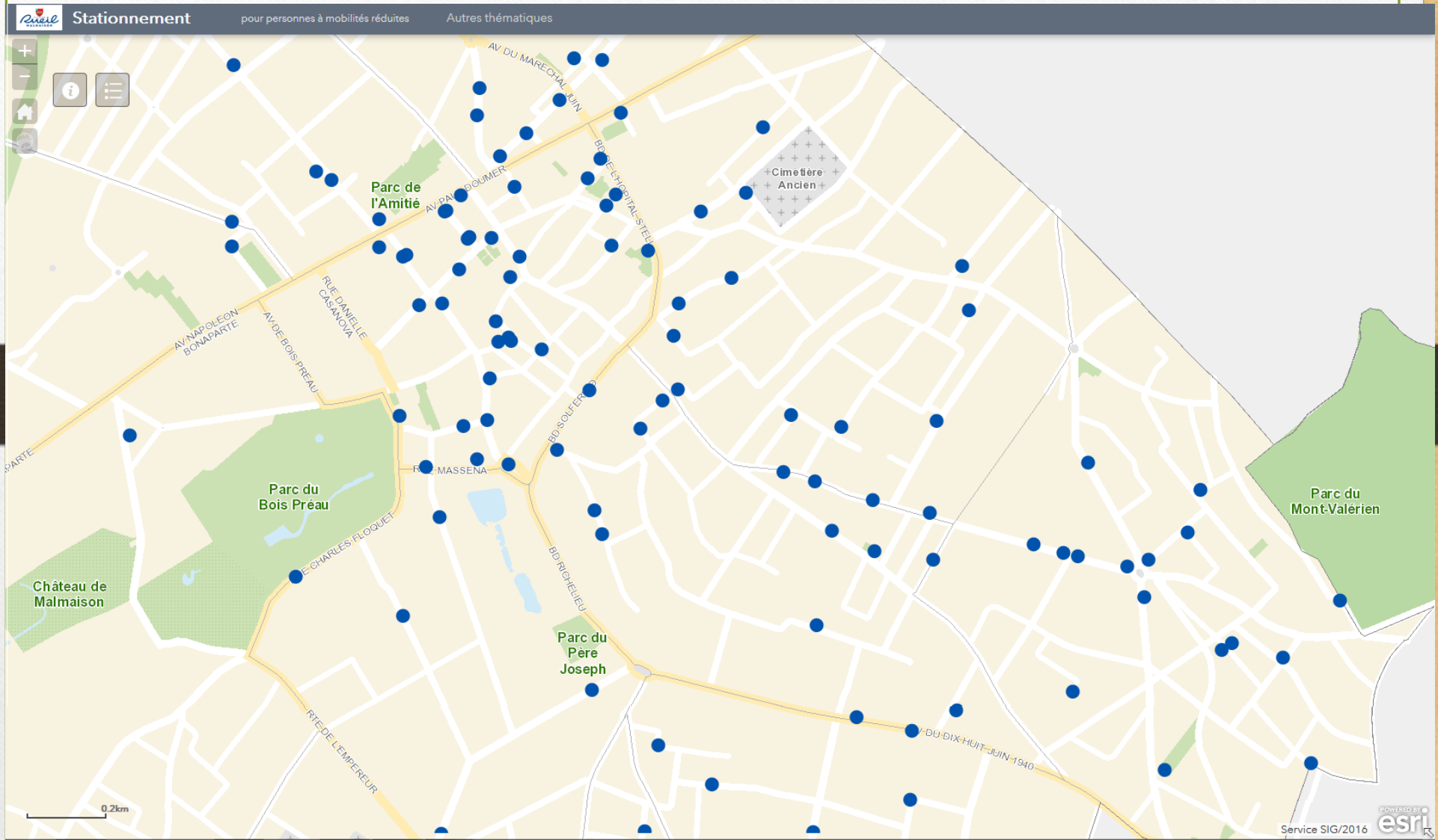


Ad'AP de Rueil-Malmaison géolocalisé sur cartographie dynamique

CEREMA VAT / 21 et 22 novembre 2017



Géolocalisation des places de stationnement



Portail cartographique

Portail cartographique de la Ville de Rueil-Malmaison

mairie-rueil92.maps.arcgis.com/home/index.html


Rechercher

Accueil Bibliothèque Carte Scène Groupes Contenu Organisation


Rueil

Portail cartographique de la Ville de Rueil-Malmaison

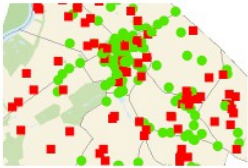
Choisissez votre thématique




Défibrillateur



Rueil-Malmaison, l'été, l'hiver



ADAP - Ville de Rueil-Malmaison

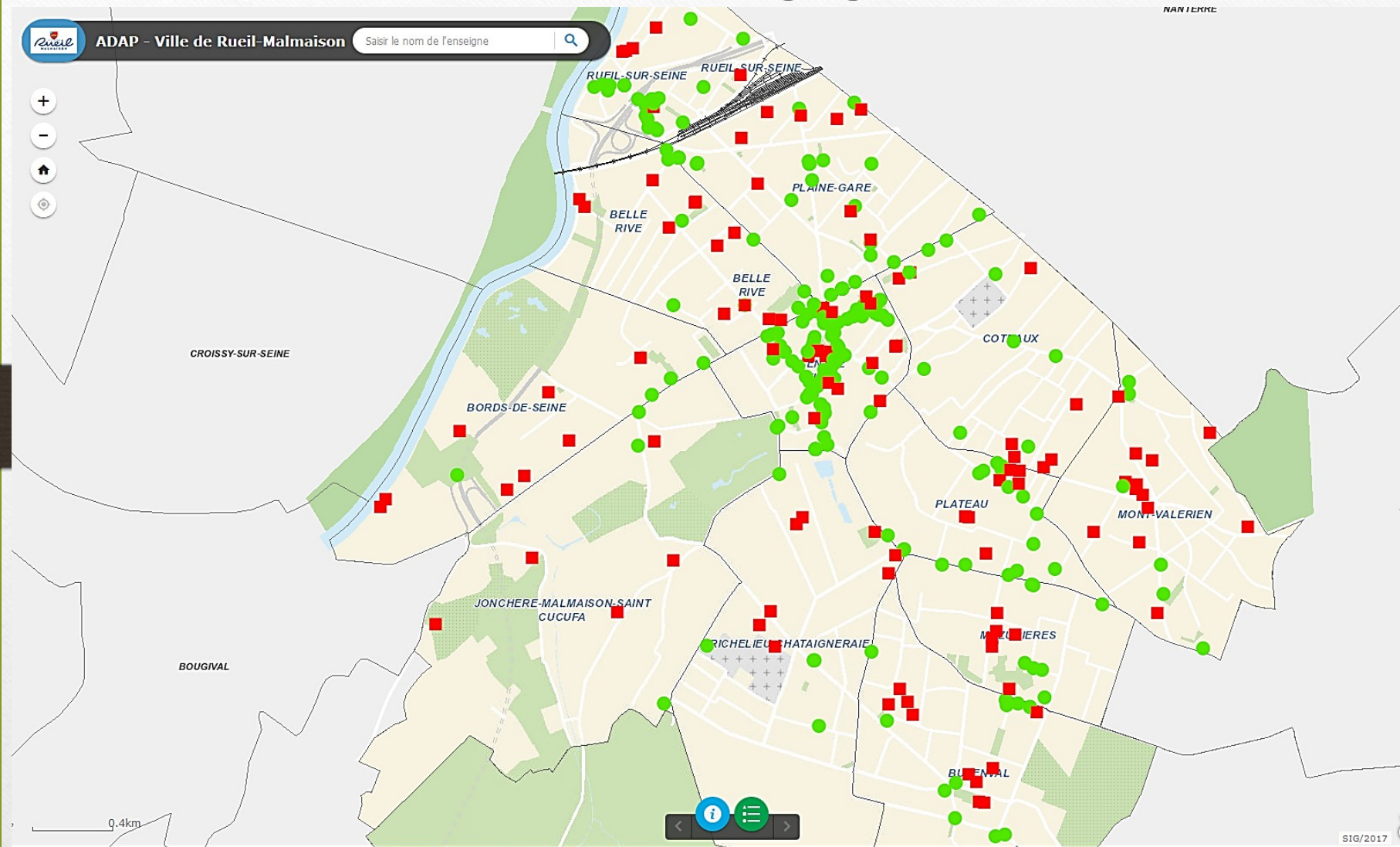


Application ADAP

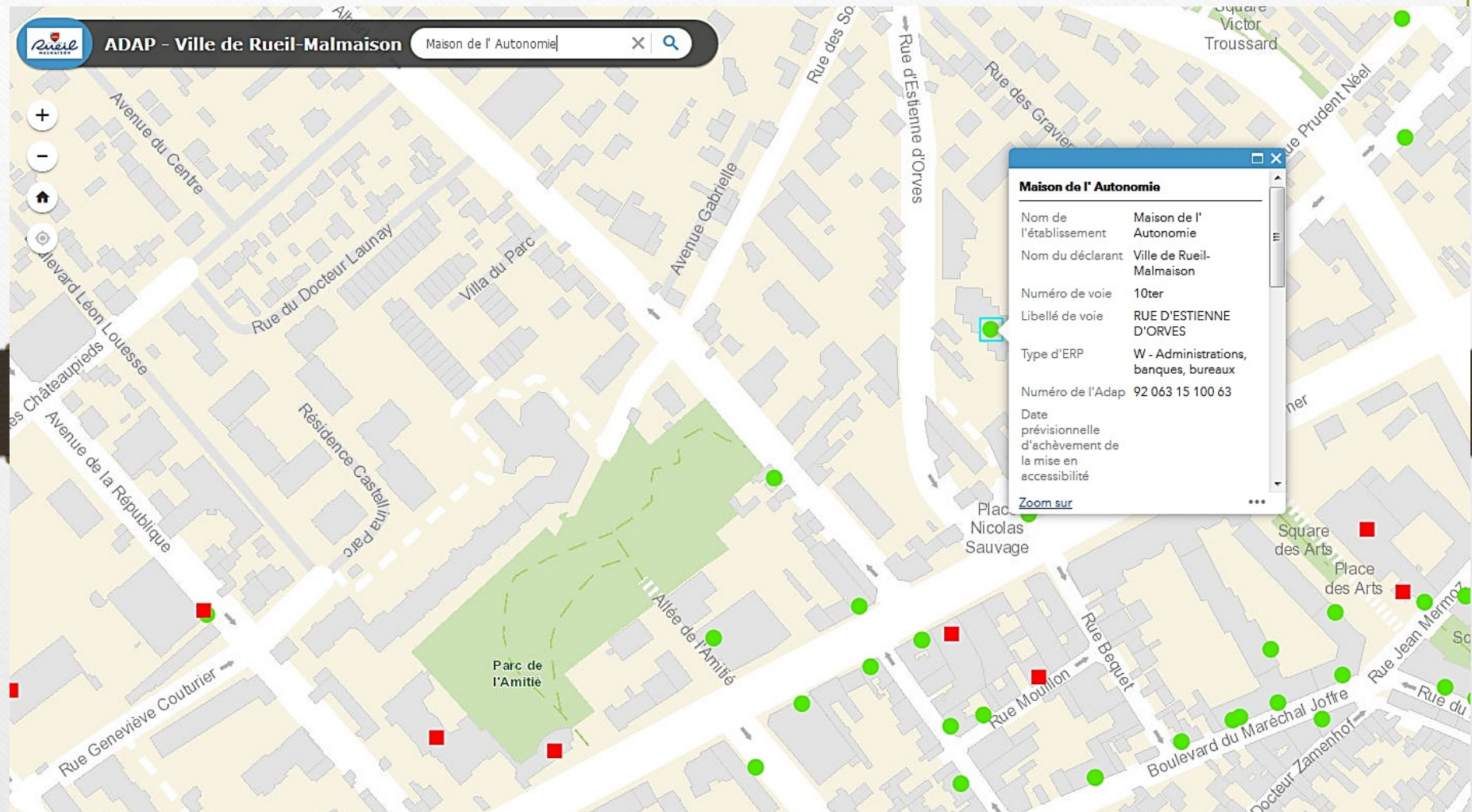
© Mairie de Rueil-Malmaison - Hôtel de Ville, 13 boulevard Foch, 92501 Rueil-Malmaison Cedex - Tél. 01 47 32 65 65.

Esri.com | ArcGIS Marketplace | Aide | Conditions d'utilisation | Confidentialité | Contacter Esri | Signaler un abus

Vue d'ensemble ERP engagés dans l'Ad'AP



ERP communal accessible



ERP non accessible


The screenshot displays the ADAP - Ville de Rueil-Malmaison website interface. At the top, the logo for Rueil-Malmaison is visible next to the text "ADAP - Ville de Rueil-Malmaison". A search bar contains the text "malmaison" and a magnifying glass icon. Below the search bar, a button labeled "Afficher les résultats de recher..." is present. The main area is a map showing the town of Rueil-Malmaison. A red square marker is placed on the map, indicating an inaccessible ERP. A pop-up window titled "Groupe scolaire La Malmaison" provides details about this location. The map also shows other landmarks such as the Golf de Rueil Malmaison, BORDS-DE-SEINE, Plaine des Closeaux, Parc du Bois Preau, and JONCHERE-MALMAISON-SAINT CUCUFA. The map includes zoom controls (+, -, home, location) on the left side.

Groupe scolaire La Malmaison

Nom de l'établissement	Groupe scolaire La Malmaison
Nom du déclarant	Ville de Rueil-Malmaison
Numéro de voie	280bis
Libellé de voie	AV NAPOLEON BONAPARTE
Type d'ERP	R - Établissements d'enseignement, colonies de vacances
Numéro de l'Adap	92 063 151 0063
Date prévisionnelle d'achèvement de la mise en	2017
Zoom sur	

Informations renseignées à ce jour

Groupe scolaire La Malmaison

Nom de l'établissement	Groupe scolaire La Malmaison
Nom du déclarant	Ville de Rueil-Malmaison
Numéro de voie	280bis
Libellé de voie	AV NAPOLEON BONAPARTE
Type d'ERP	R - Établissements d'enseignement, colonies de vacances
Numéro de l'Adap	92 063 151 0063
Date prévisionnelle d'achèvement de la mise en accessibilité	2017
Date de dépôt du dossier complet	
Date de la décision de l'Adap	11/23/2015 1:00 AM
Décision de l'Adap	Favorable
Commentaires	Travaux à prévoir Installation d'un visophone pour accès au bâtiment + Mise aux normes du cheminement intérieur pour PMR+balisage cheminement pour PAM + installation d'un ascenseur Pas de dérogation sollicitée
Conforme	Non
Numéro de conformité	
Identifiant d'attestation (N° d'archive MDA)	
ERP communal	
last_edited_date	4/13/2017 6:22 PM
Type d'ERP complément	
Catégorie de l'ERP	3

Application dynamique

- <http://mairie-rueil92.maps.arcgis.com/home/index.html>

-