


Faire glisser l'image vers l'espace réservé ou cliquer sur l'icône pour l'ajouter



Concertation « Aménagements et guidage grands espaces »

Angers – service Handicap Accessibilité

Exemples 2017 - 2018

Nom du service

86, rue du Mail - BP 80011 - 49020 ANGERS Cedex 02 • Tél :
www.angers.fr •

angers.fr



améliorer le repérage et la sécurité

Composition du groupe de travail : 2 instances: membres du Conseil local des Personnes en situation de handicap et membres de la Commission communale pour l'Accessibilité

- Experts d'Usage:
 - GIAA
 - AVH
 - France Double déficience Sensorielle
 - APF France Handicap
 - Ecole des Chiens Guides d'Aveugles de l'Ouest
 -
- Experts techniques:
 - Mutualité Française pôle Déficience Sensorielle (institut Montéclair)
- Techniciens municipaux ou aménageurs:
 - Direction de la Voirie
 - Service Handicap Accessibilité
 - Selon les cas: aménageurs (ALTER)
- Élus:
 - lors de certaines réunions préparatoires (travail d'explication du projet sur plans en reliefs)

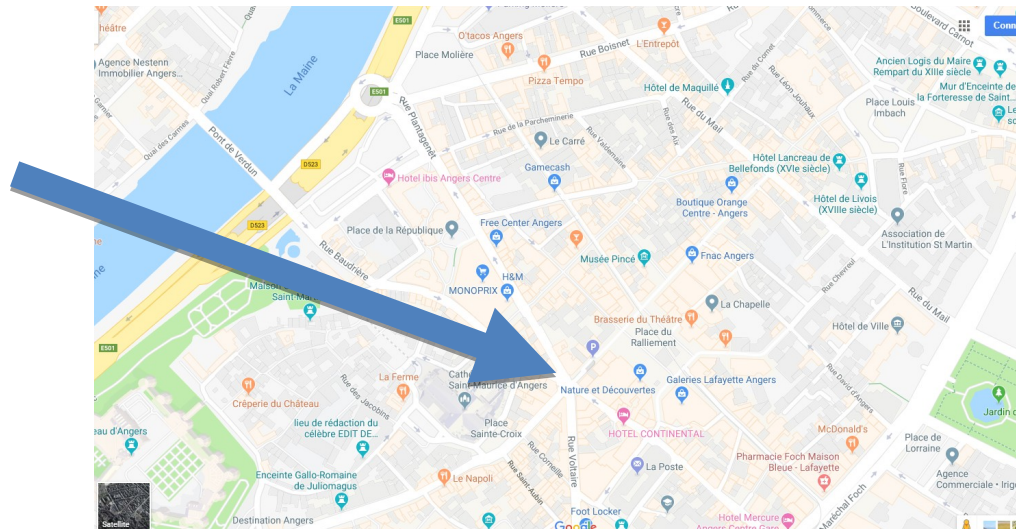
Nom du service

- 3 exemples:
 - Aménagement en hyper centre: Carrefour Rameau
 - Aménagement en zone de transit et résidentielle: place Saint Léonard
 - Guidage sans réaménagement de l'espace sur le Parvis de la Gare

Carrefour Rameau

Contexte:

- hyper centre
- Réaménagement total mais pas de modification des sens de circulation
- Pluri modalité des transports (bus, voiture et forte densité piétonne)
- Accès à un parking souterrain



Nom du service

Carrefour Rameau



Nom du service

Carrefour Rameau : réfection totale du carrefour



avant



Après:

Traversées déjà existantes : décalées et bien perpendiculaires à la rue

Nouvelle traversée

Nouvelle alternance des feux (tous sonores déjà avant les travaux)

(photo prise avant l'installation des BAO)

Nom du service

Carrefour Rameau

Décision :

Aménagement de bandes d'aide à l'orientation pour toutes les traversées



CARREFOUR RAMEAU

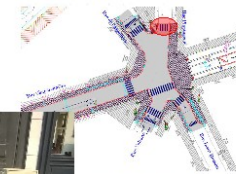
Implantation des bandes de guidage

COMPTE-RENDU

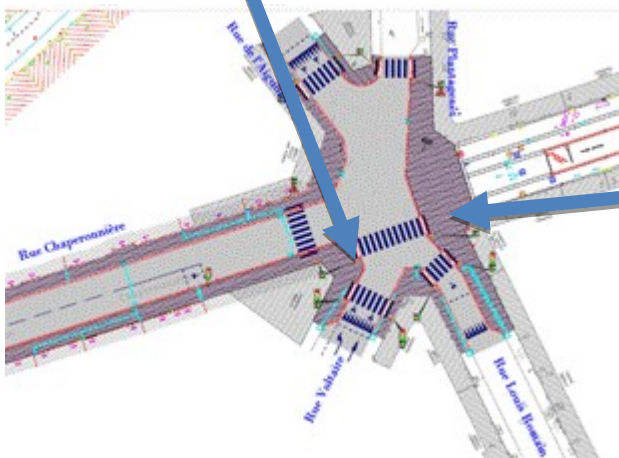
de la visite sur site du lundi 16 octobre 2017

Rédigé par : William BARRÉ / proposition AR (décembre 2017)

- Rue Plantagenêt



Nom du service



Nom du service

Place Saint Léonard

contexte:

Place « accès centre ville »

Quartier résidentiel

Réaménagement total, modification du carrefour, disparition des feux.

Décisions:

Guidage bus vers Eglise (repère pour orientation sur l'ensemble de la place)

Guidage vers entrée commerce Boulangerie pour identifier le sens du trottoir.



Dossier suivi par Aline ROULLIER
service Branding - Accessibilité
☎ 02.41.05.44.34

DIRECTION SANTE PUBLIQUE

Compte-rendu groupe de travail du 18 avril 2017

Constat de départ :

La place Saint Léonard a été remanié. Les repères sont donc à prendre pour les utilisateurs.

Questions :

Est-il nécessaire de mettre des bandes de guidages ? Si oui, où ?

L'expertise d'usage, des associations notamment, est indispensable pour répondre à ces questions.

| Participants | Présents |
|---------------------------------|--------------------|
| ANPSA | Vincent JAUNAY |
| Association GJAA | Hervé RIHAL |
| Voirie - Ville d'Angers | Nicolas CHAUVINEAU |
| Santé Publique - Ville d'Angers | Aline ROULLIER |
| | Absents / Excusés |
| Voir ensemble | Excusés |
| MFAM 49-53 | Absent |
| Chien guide de l'ouest | Absent |
| AVH | Excusés |


Conclusion du groupe de travail :

Lors des échanges, nous arrivons à un accord unanime :

Une bande de guidage est nécessaire pour se rendre à l'arrêt de bus (ligne 12) depuis le « coin de l'église » jusqu'à l'abri bus.

Une bande de guidage est nécessaire également devant la boulangerie pour trouver le sens du trottoir et l'entrée du commerce.

Pour les autres traversées l'environnement est suffisamment guidant.



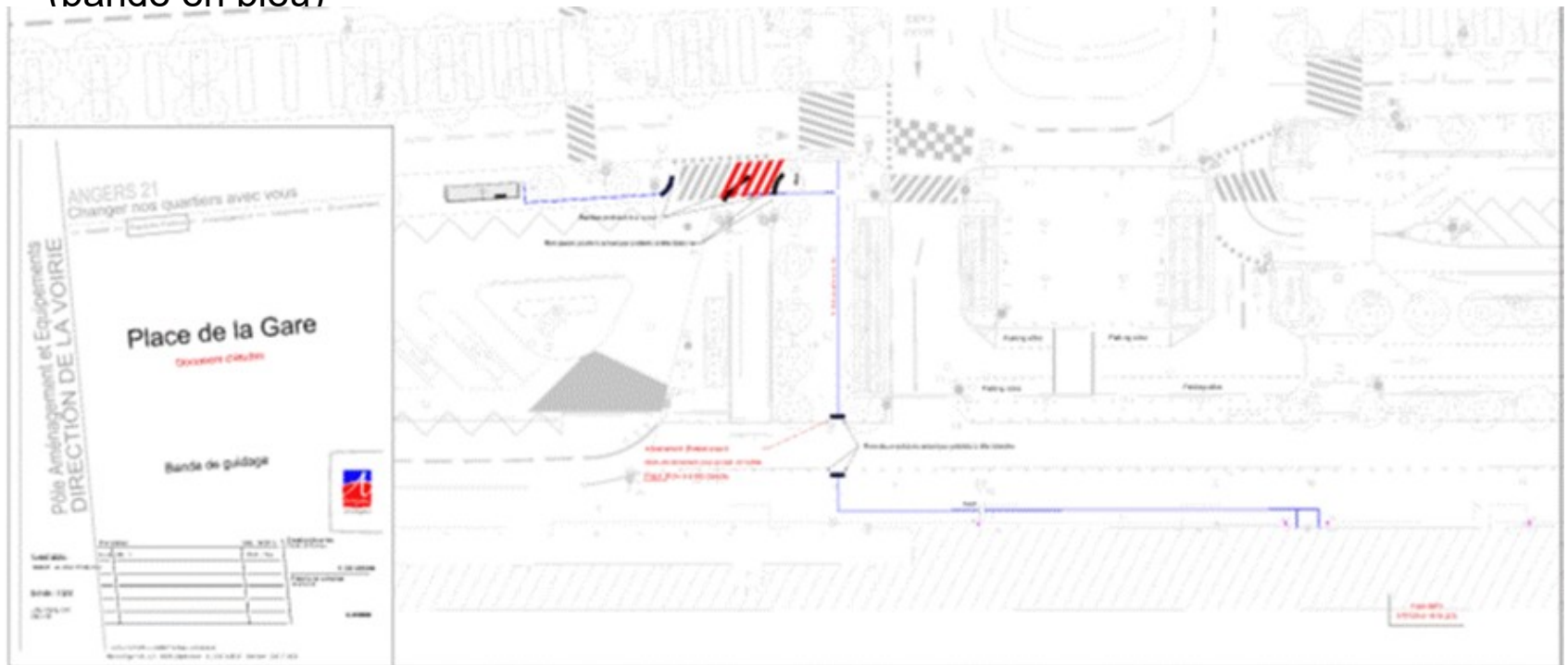
Nom du service

angers.fr



Parvis de la Gare

- Décision: guidage de l'arrêt de bus à l'entrée la plus proche du kiosque d'accueil.
(bande en bleu)



Nom du service