



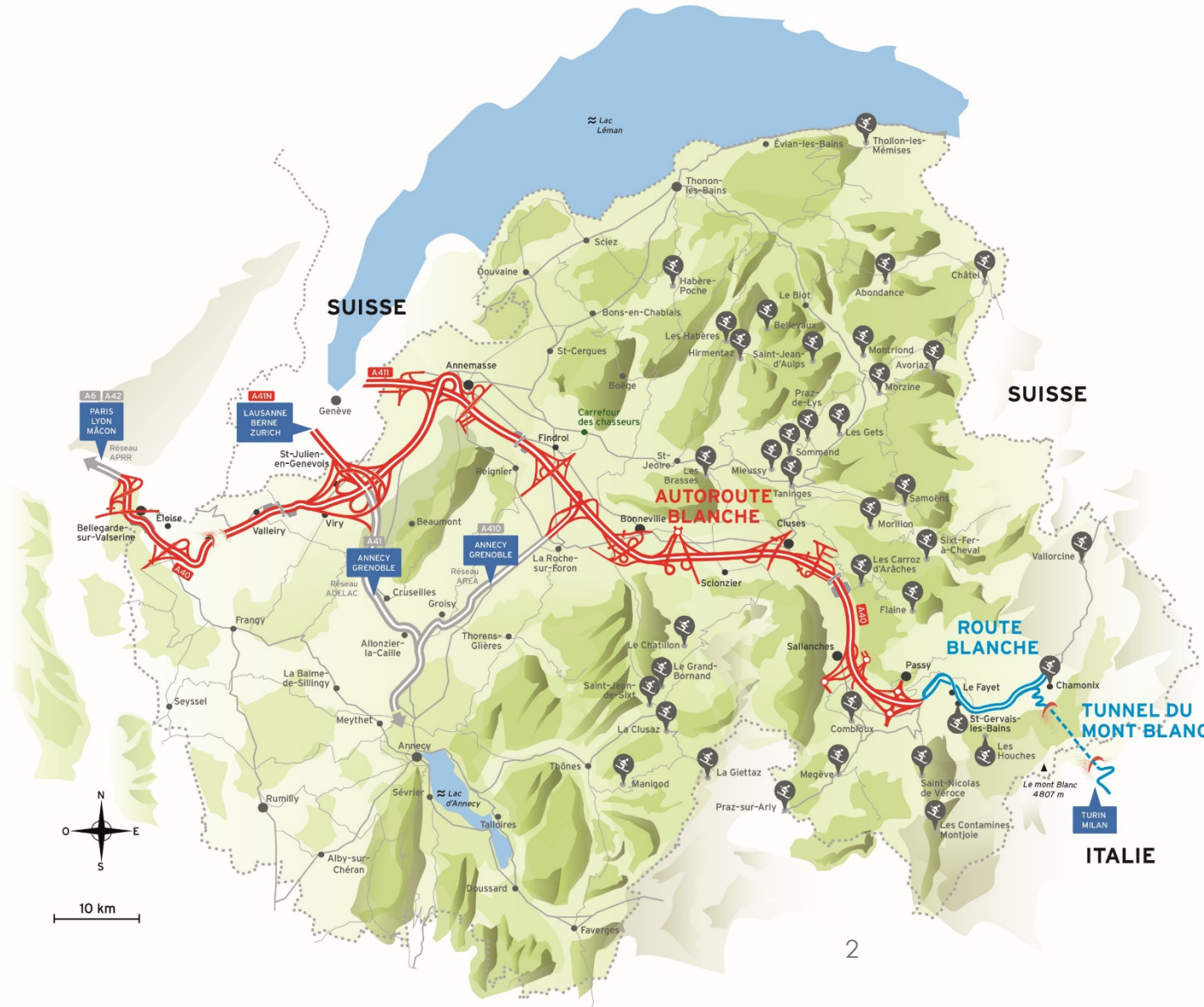
Voies de covoiturage A411 – Douane de Vallard

Journée Technique Nationale

07/10/2025



Autoroutes et Tunnel du Mont Blanc



CHIFFRES CLÉS

11,6 km

Tunnel du
Mont Blanc

1 274 m

point culminant
du réseau

130 km

Autoroute et
Route Blanches

90 %

du trafic total
composé de
véhicules légers

221

ouvrages d'art
(tunnels, ponts et viaducs)

50 000

véhicules par jour en moyenne
pour le contournement
de Genève



Le réseau structurant autoroutier



2 x 2 ou 2 x 3
voies



2 x 2 voies

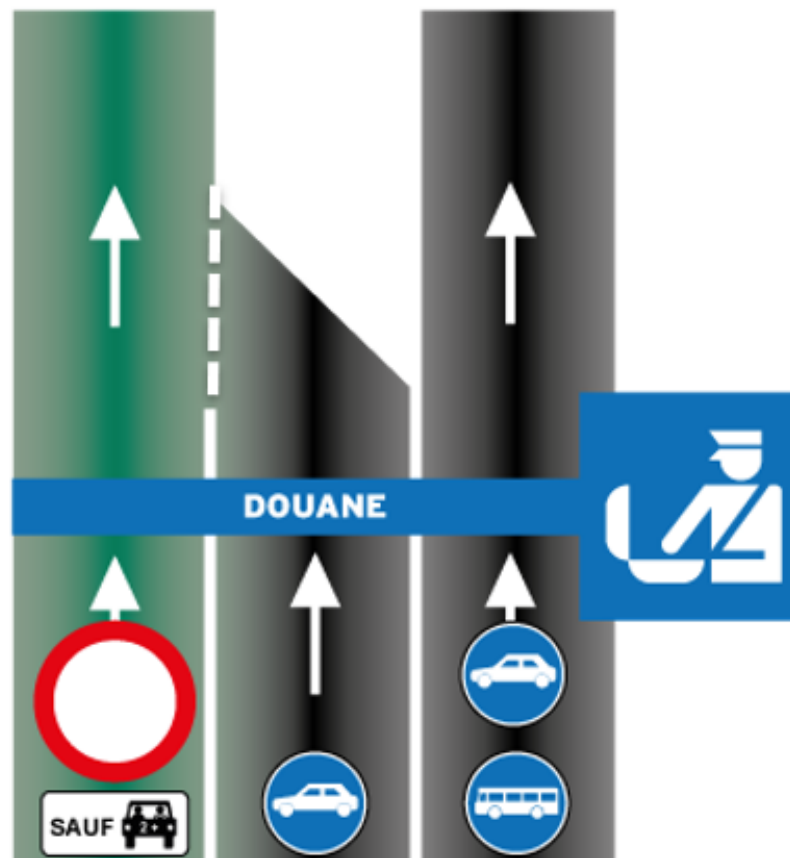
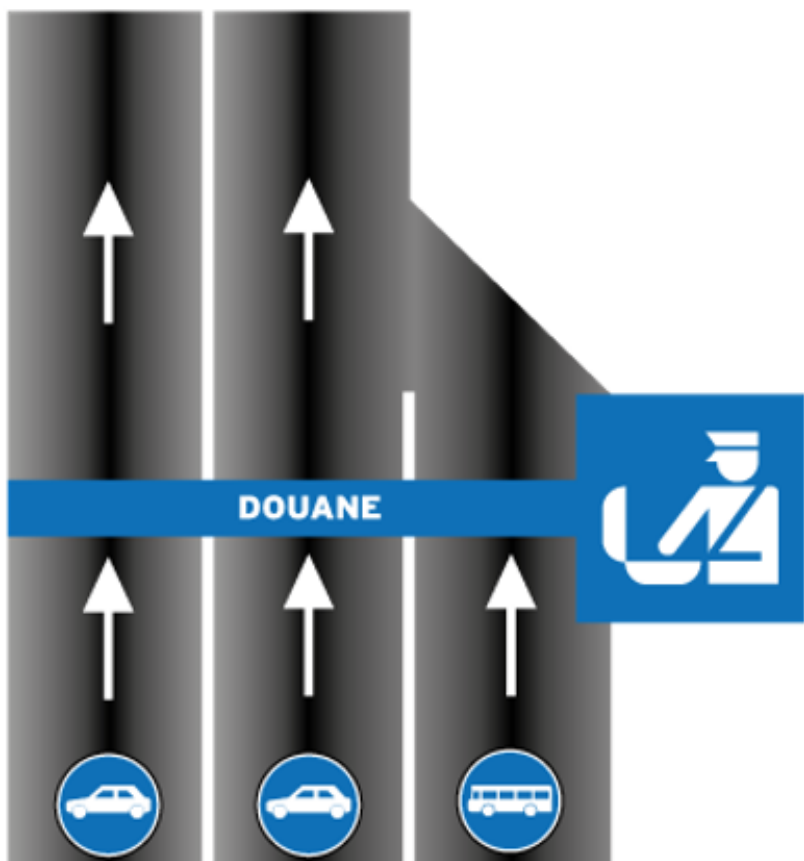




Voie de covoiturage Vallard

Avant le 8 octobre 2018

Depuis le 8 octobre 2018



20 000

véhicules par jours (2 sens)

5 000

véhicules jours entre 6h et 9h
dans le sens France > Suisse

500 m

Longueur de la voie

**30 secondes
à 10 min**


De gain de temps

AUTOROUTES ET TUNNEL DU MONT BLANC




Voie de covoiturage Vallard

2018



2024



Voie de covoiturage - Vallard

ATMB
PRÉSENTE



IN·VISION
ARTIFICIAL INTELLIGENCE

Voie de covoiturage - Vallard

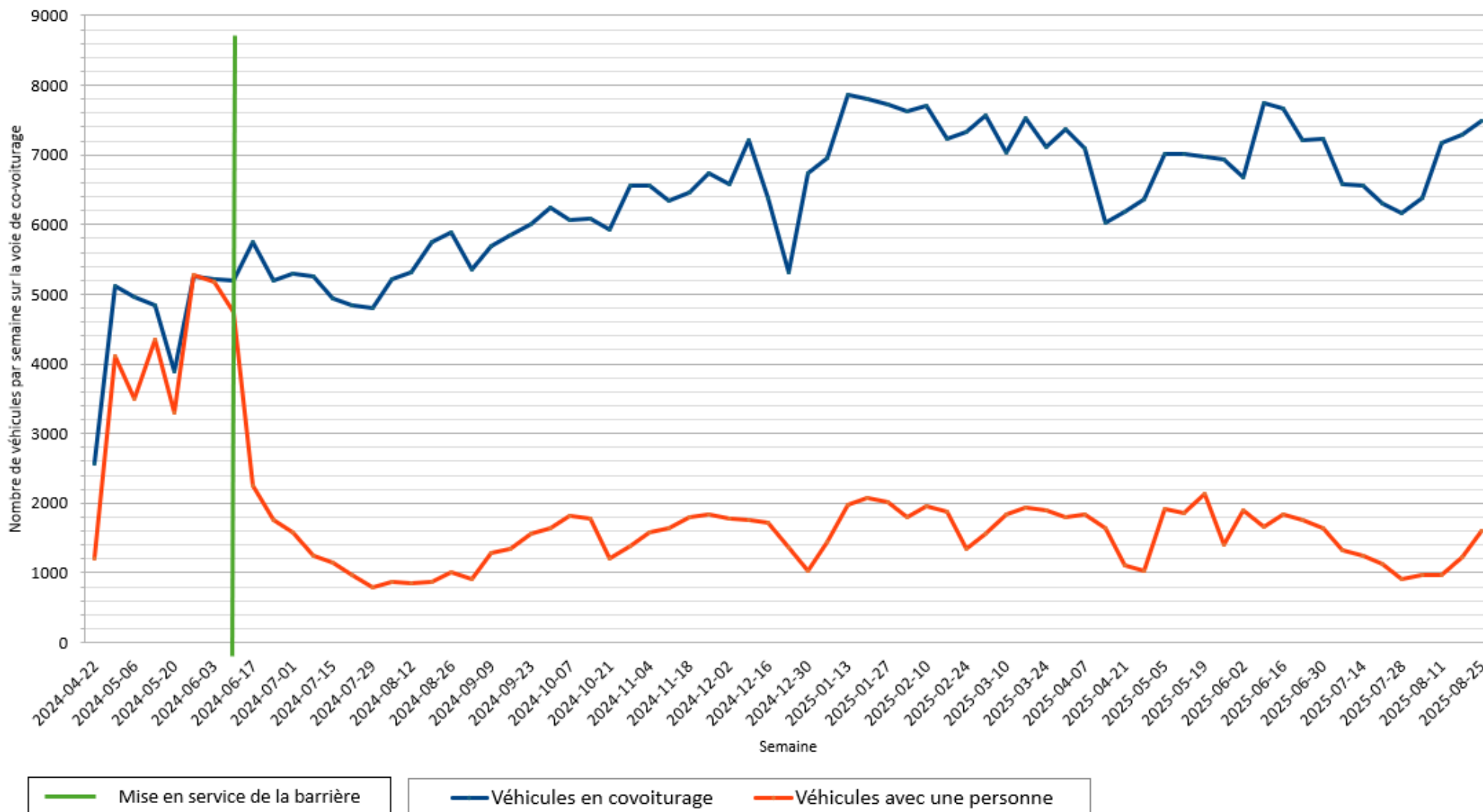


AUTOPROJECTES ET TUNNELS DU MONT BLANC



Voie de covoiturage Vallard

Nombre de véhicules par semaine sur la voie de co-voiturage à Thonex-Vallard, direction Suisse





Merci

Pour votre attention