

Le littoral en Hauts-de-France

Différents faciès et aléas ...



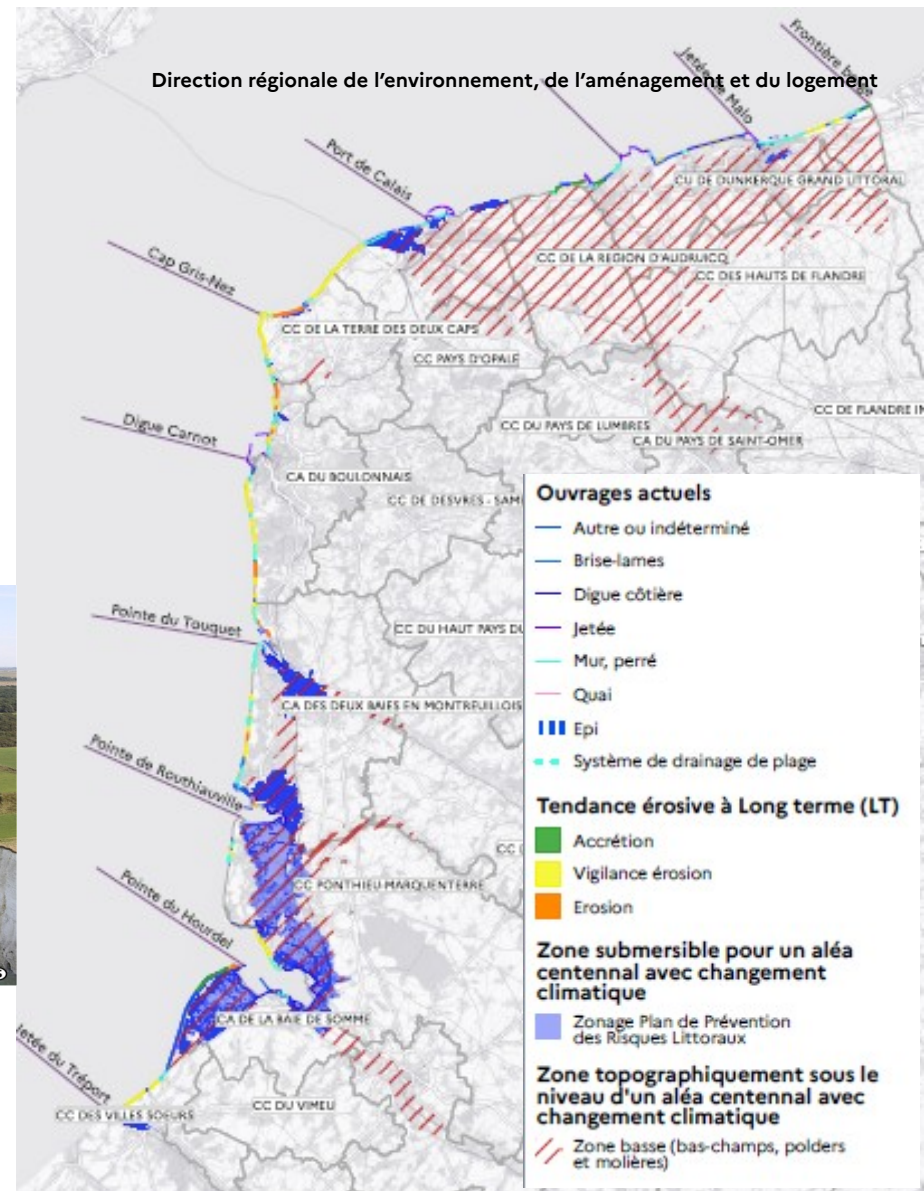
Baie

Dune

Digue

Galets

Falaise



Résilience Littorale *Hauts-de-France*

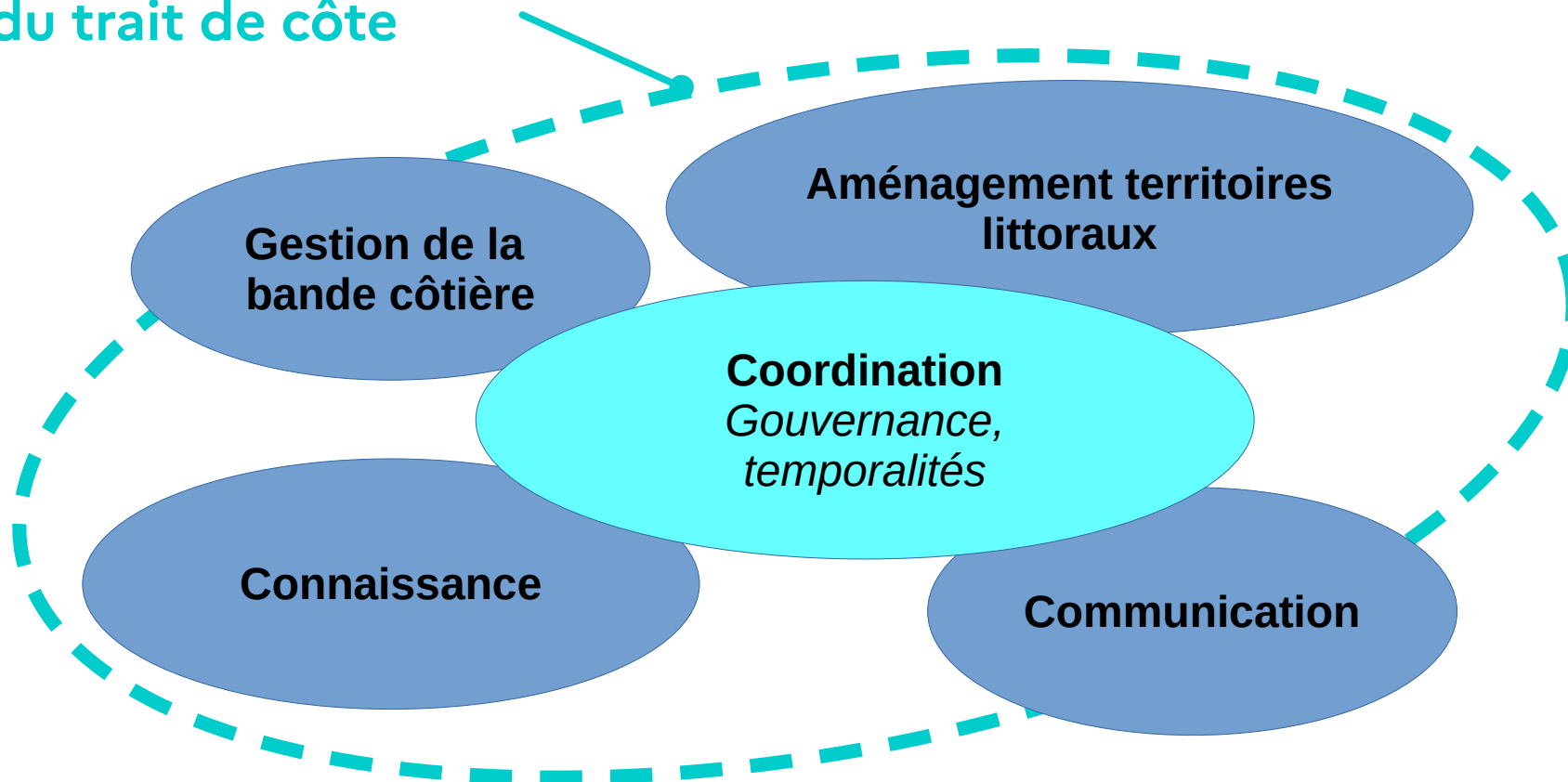


**Une démarche partenariale
pour répondre aux besoins des collectivités littorales
pour la **gestion intégrée du trait de côte****

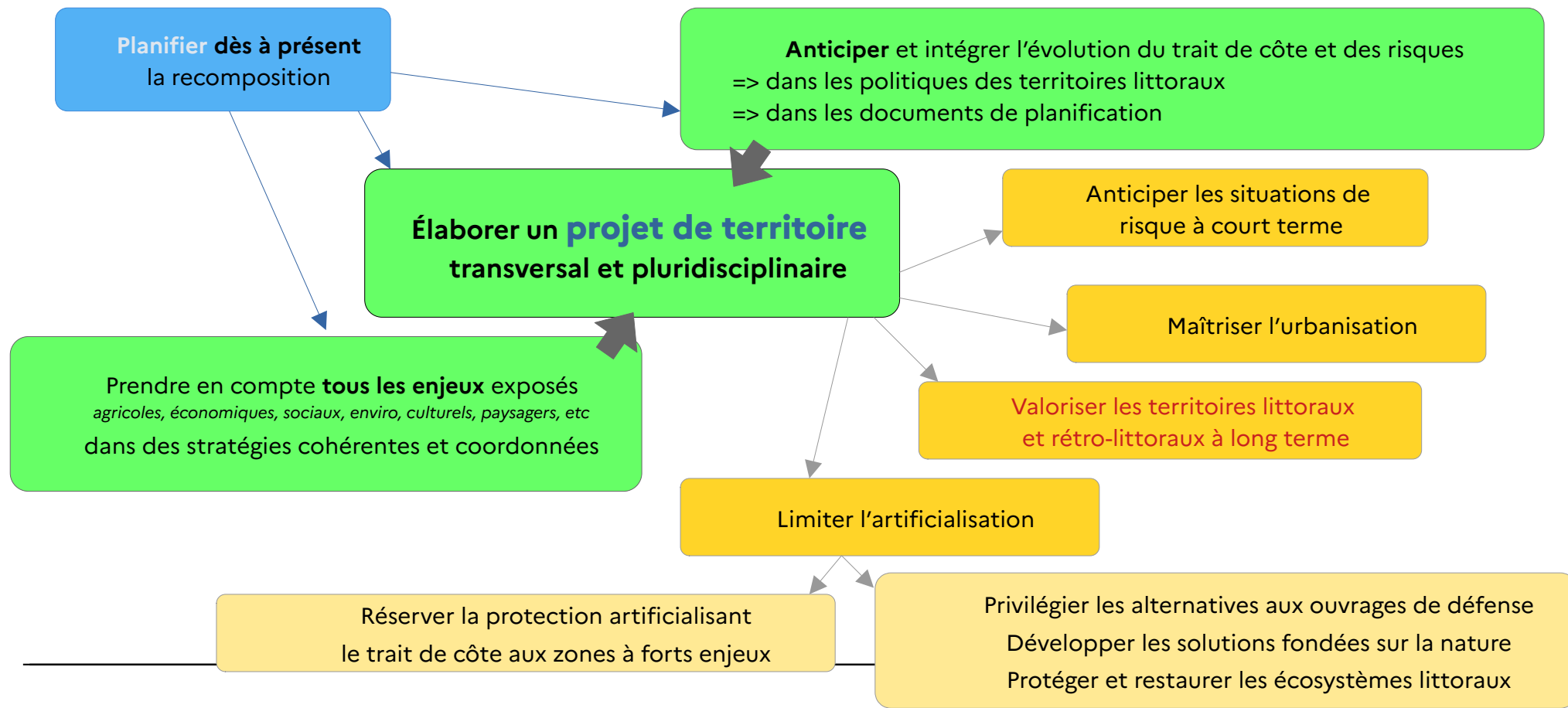
Ambitions de la démarche

- **Faciliter** la réalisation de **stratégies locales de gestion intégrée du trait de côte** (SLGITC)
 - portées par les **collectivités locales**,
 - à une **échelle cohérente**,
 - qui articulent à **court, moyen et long terme**,
des objectifs de :
 - **gestion de la bande côtière** & • **aménagement des territoires littoraux**
-

Stratégies locales de gestion intégrée du trait de côte



Recommandations de la SNGITC pour l'élaboration des SLGITC



Offre de services

Vision globale
échelle régionale

Etat des lieux

Rapport d'étude Antea

Atlas

Esquisse prospective

Trajectoires possibles
par secteur littoral :

- Exemples d'orientations
à court/moyen/long terme
- Besoins et possibilités
d'appui associés

Référentiel dynamique

Synthèse actualisée et partagée des
connaissances sur l'aléa et les solutions
de gestion du trait de cote

Boîte à outils : fiches

Solutions d'aménagement
et de gestion du trait de côte

Outils d'urbanisme et foncier
pour la recomposition littorale

Financements

Accompagnement
« à la carte »

Partenaires mobilisables

- Etat - Région - ROL
- Banque des Territoires
- Conservatoire du Littoral
- Etablissement public foncier
- BRGM - CEREMA - ULCO
- ...

Financements
études, travaux, foncier

Ingénierie, méthodologique

Appui à l'élaboration
des cartographies sur l'érosion

Appui à l'élaboration
d'une stratégie foncière

Appui à la concertation,
la sensibilisation, la culture du risque

...

**STRATÉGIES LOCALES
DE GESTION INTÉGRÉE
DU TRAIT DE CÔTE**

Vision à court moyen et long terme
Adaptée à chaque territoire

Projet de territoire,
gestion TdC / Urbanisme

Élaboration et
mise en œuvre

COLLECTIVITÉS LOCALES

Communes & EPCI
compétents Gemapi & Urbanisme

Résilience
LittOrale
Hauts-de-France

[Retrouvez votre démarche ici](#)

Quelle trajectoire ?
Quelles actions de gestion du trait de côte ?
Quelles actions de planification urbaine ?
Quelles articulations entre les actions ?
Quel calendrier ? Quelle communication ?
Quelle gouvernance ?

Une offre de services multi-partenariale

Formulée par l'État et les partenaires de la démarche « Résilience Littorale » :



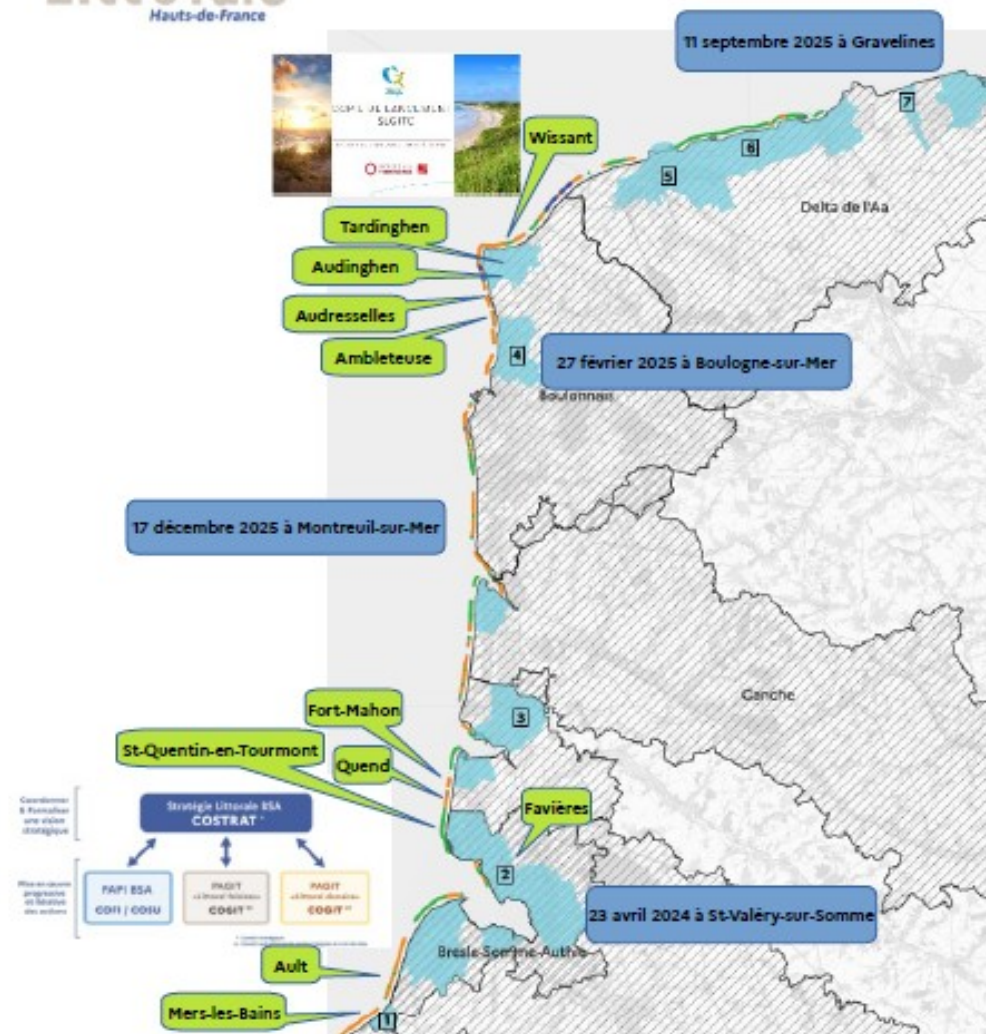
Cette offre est :

- **la plus complète possible**

La liste des partenaires est appelée à s'étoffer encore

- **à la carte**

adaptable selon les problématiques et l'avancement des démarches locales



Présentation RL aux collectivités littorales sous l'égide des sous-préfets :

- Somme : 23 avril 2024
- Boulogne : 27 février 2025
- Calais Dunkerque : 11 septembre 25
- Montreuil : 17 décembre 2025

11 communes sur le « décret liste »

CC Terres des 2 Caps :
Chef de projet recruté ; SLGITC initiée

Somme :
Gouvernance installée (COSTRAT, COGIT)
Etude recul TdC CC Villes Soeurs

Perspectives



- Cotech « Résilience Littorale » en décembre 2025
(rencontres préalables des partenaires en cours)
- Animer, pérenniser la démarche :
 - Elargir et animer les partenaires (Départements, ENSAP, etc)
 - Diffuser/partager les info (inter)nationales et locales (règles, financements, retex, AAP, ...)
 - Actualiser les outils
 - Faciliter les innovations, développements méthodologique, etc
Piste : foncier, foncière, « bouchots », « financements harmonisés », paysage, ...
- Accompagnements locaux au cas par cas : « porte d'entrée » => DDTMs

Contacts en DREAL / SEN

- Kévin ROUZIER : 03 22 82 25 67 - 06 65 41 43 57
=> chargé de mission Risques Naturels Littoraux
- Alain LESPINE : 03 22 82 25 59 - 07 62 52 66 25
=> chef de projet Résilience Littorale et adjoint au chef de pôle Risques Naturels (PRN)
- François FILIOR : 03 22 82 90 74 - 07 63 07 62 87
=> Chef du pôle Risques Naturels (PRN)
- Thierry HANOCQ : 03 22 82 91 03 - 07 64 18 69 22
=> adjoint au chef de service Eau et Nature (SEN)



***Merci pour
votre attention***

