

# Présentation des “services numériques” JOPTIMIZ & DigiLog



# Périmètre de l'AMI JOPTIMIZ

Le déploiement de JOPTIMIZ est assuré sur

## 8 territoires

**Nantes Métropole**

*Numériz*

**Ville de Nice**

*Numériz / (CirQliz)*

**Ville de Paris**

*Itinériz / Visualiz / (CirQliz)*

**Lyon Métropole**

*Numériz / Itinériz / Visualiz*

**Angoulême, Bordeaux, Toulouse, Annemasse,**

*4 outils*

1. Déployer les outils numériques JOPTIMIZ développés sous InTerLUD et adaptés pour les JOP 2024
2. Les améliorer et les harmoniser pour une utilisation quotidienne sur différents territoires

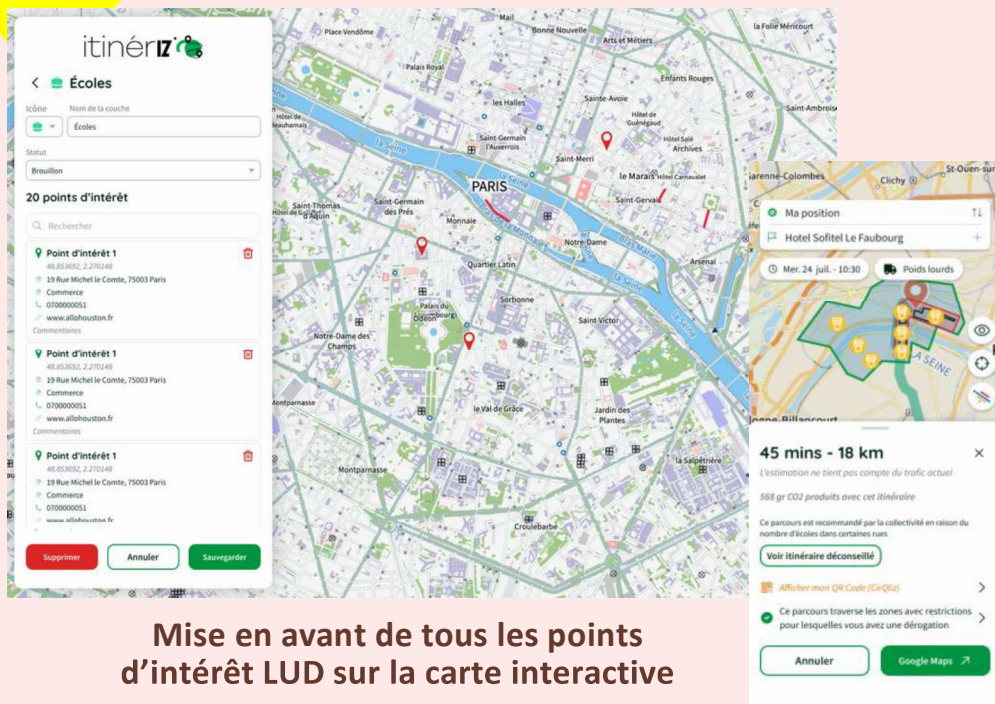
## 1 suite d'outils = 1 seul compte

Possible ajout en masse de ses collaborateurs au sein de l'entreprise, de sa flotte de véhicules etc.

- Une seule suite pour les zones contraintes (ZTL, ZFE, zones piétonnes, zones événementielles, etc.)
- Les fonctionnalités des 4 anciens outils JOP rassemblées
- Interfaçage avec les différents outils existants (DiaLog / DigiLog

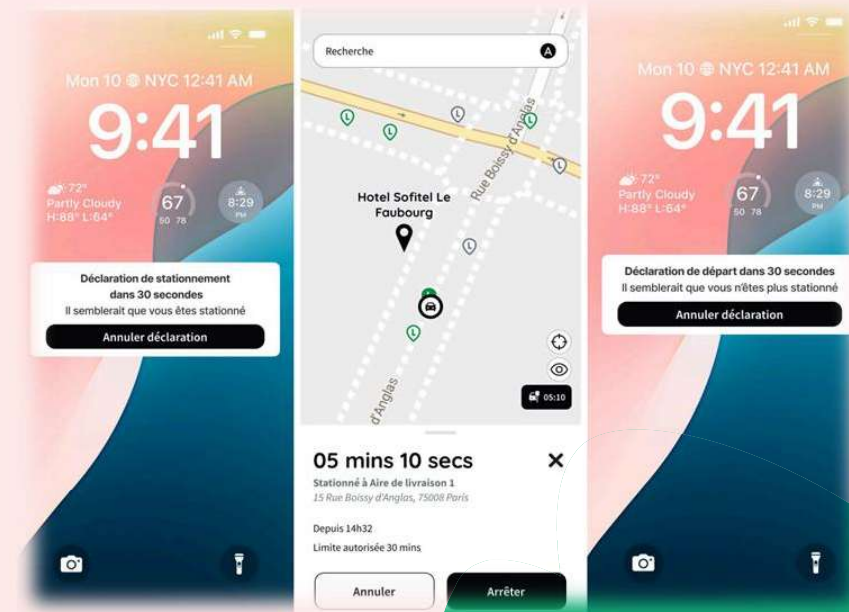
# Itinériz

Calcul d'itinéraire multipoints spécialisé dans la logistique urbaine  
+ identification des aires de livraison existantes et disponibles



Mise en avant de tous les points  
d'intérêt LUD sur la carte interactive

Prise en compte de toutes les zones  
contraintes et de toutes les  
dérogations dans le calcul d'itinéraire

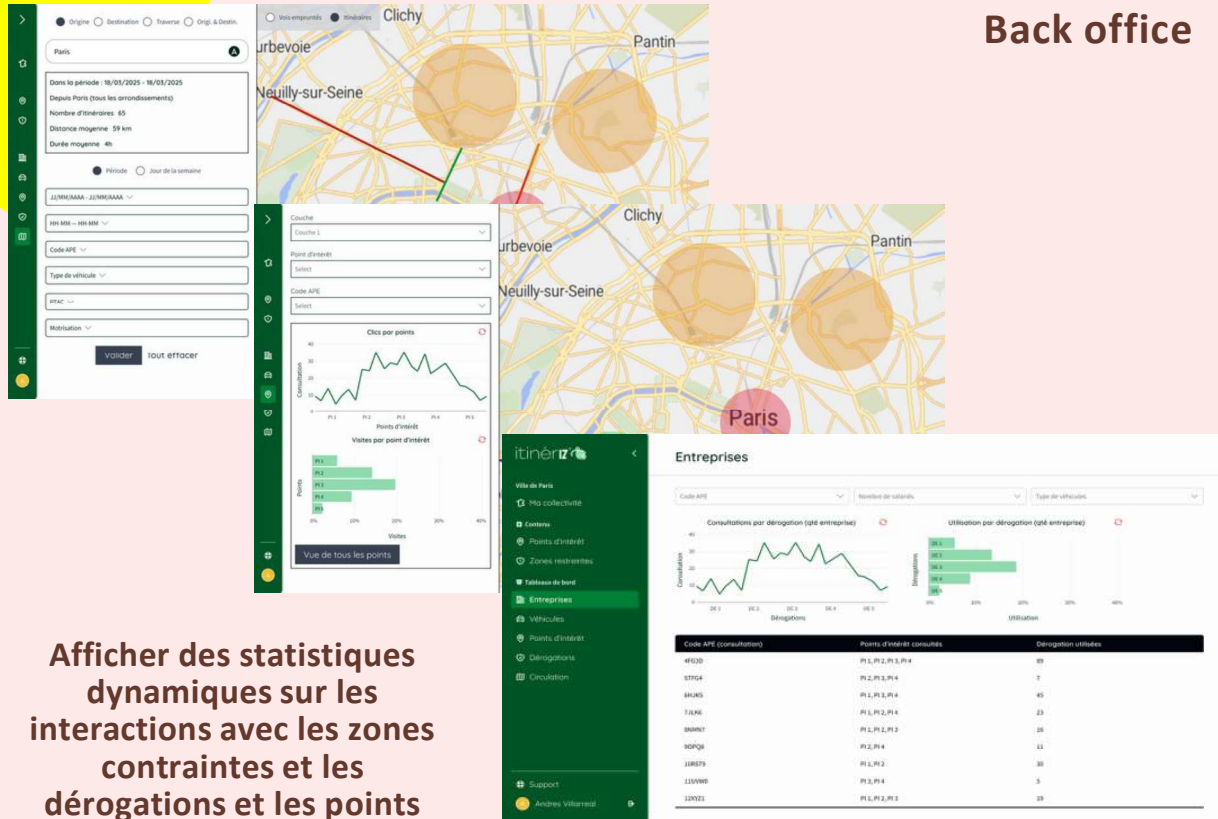


Dispositif de disque  
numérique pour les aires  
de livraison

- Geofencing pour  
détecter l'arrivée,  
l'approche, le départ  
d'une destination ou AL  
- Notifications liées

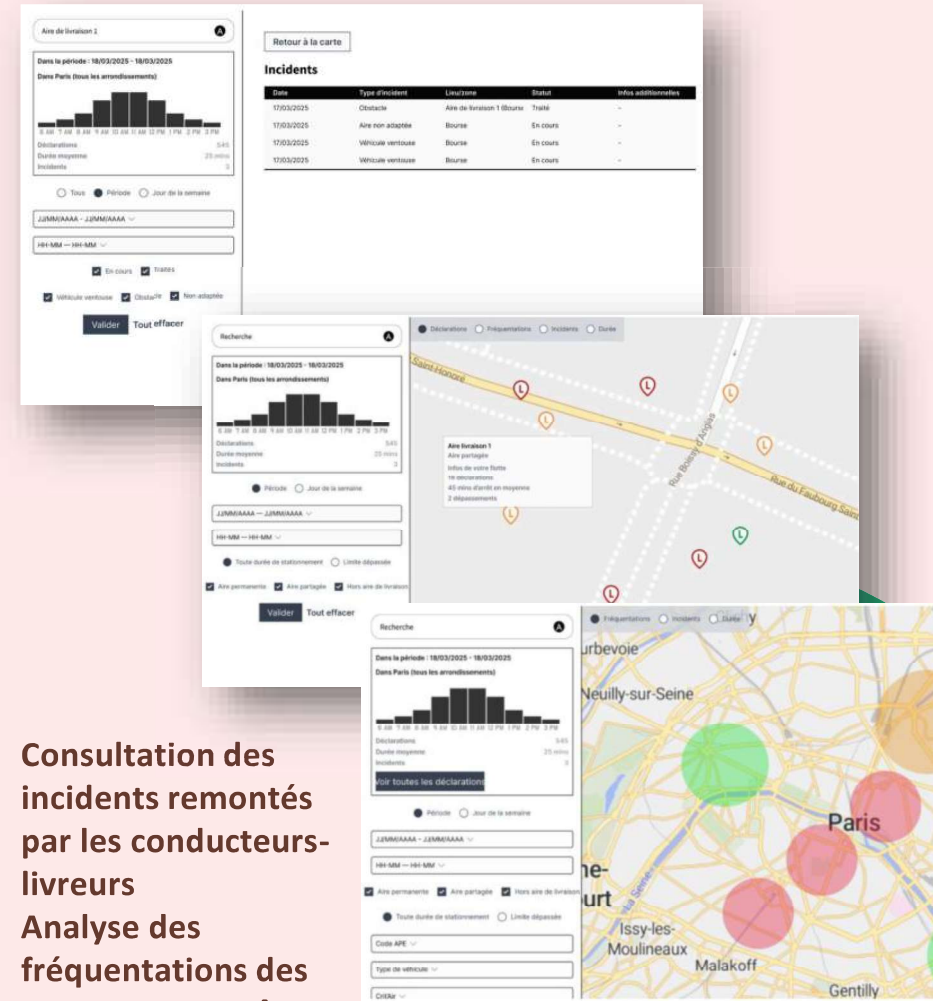
# Itinériz

## Back office



Afficher des statistiques dynamiques sur les interactions avec les zones contraintes et les dérogations et les points d'intérêt

Fournir aux EPCI des informations anonymes sur les entreprises utilisant Itinériz implantées sur leur territoire et leurs véhicules



Consultation des incidents remontés par les conducteurs-livreurs  
Analyse des fréquentations des AL et autres arrêts

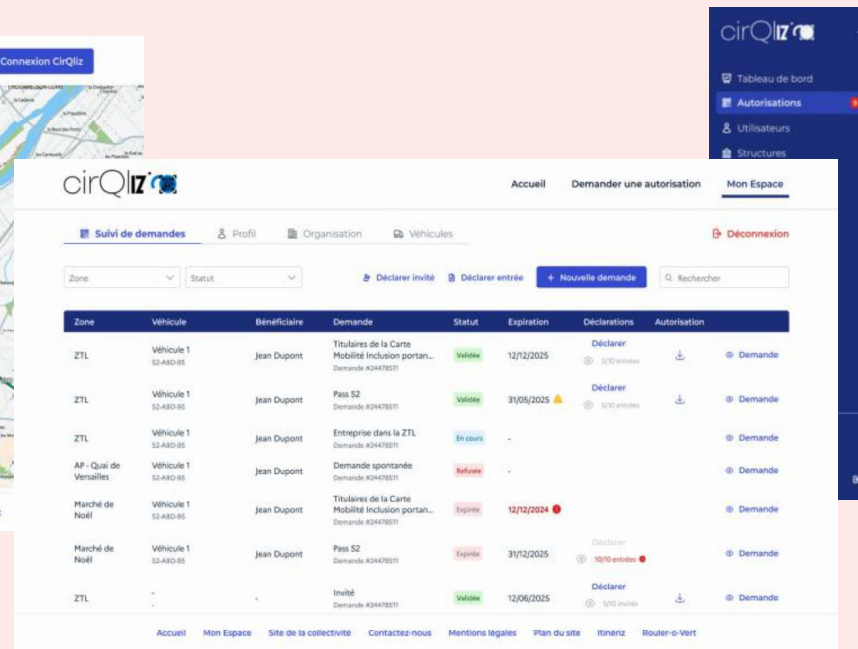


# CirQLiz

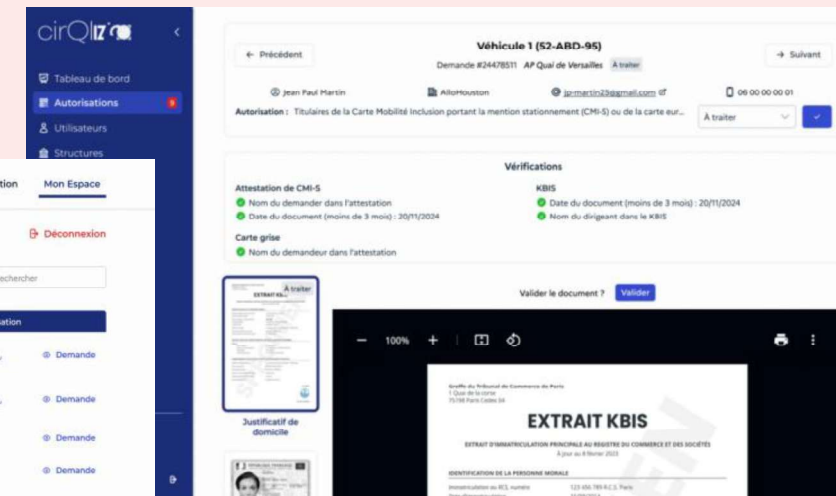
## Facilitation administrative / Système de gestion des demandes d'autorisation pour les zones contraintes



- Affichage des zones contraintes concernées sur la carte interactive.
- Une liste d'autorisations selon divers critères

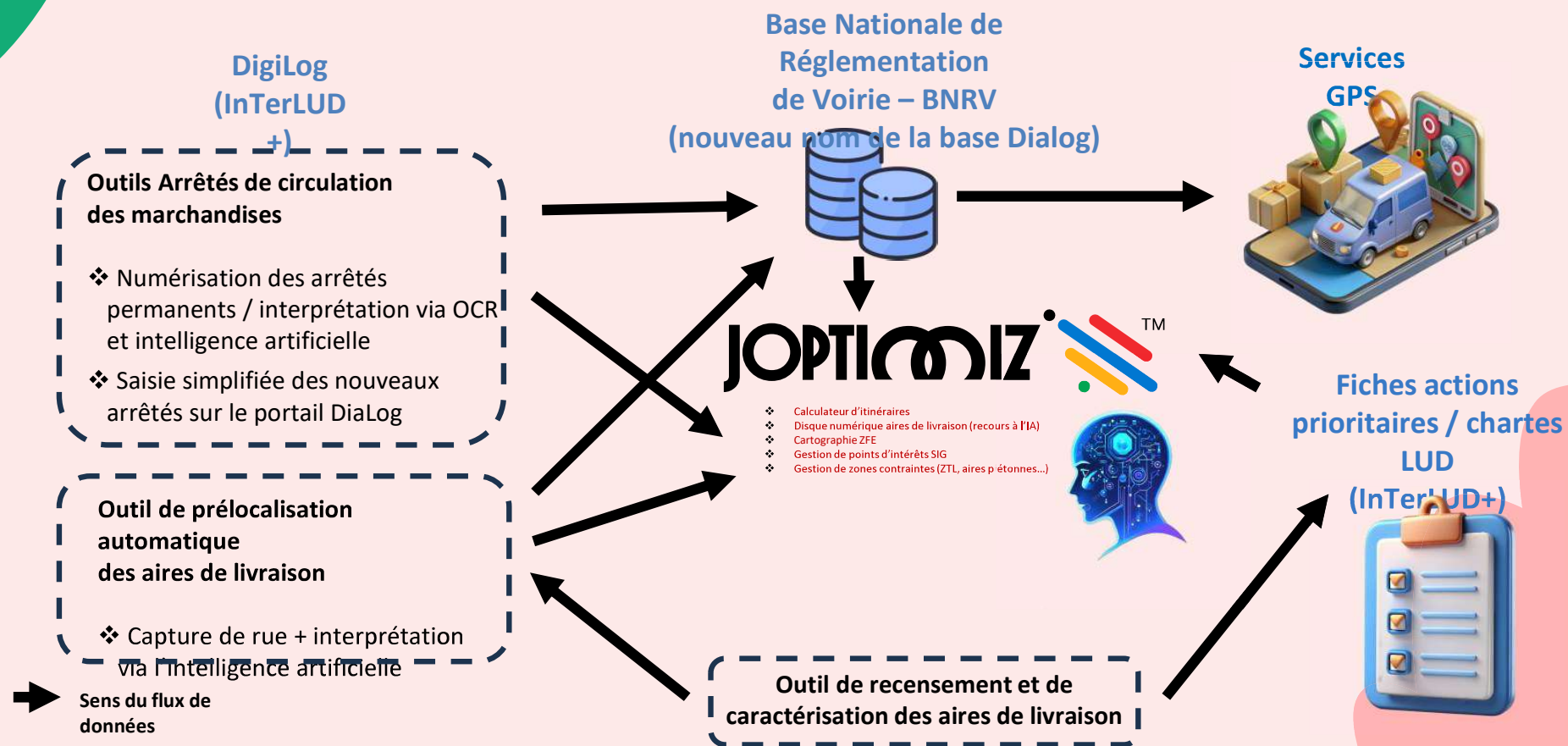


- Back office utilisateur (informations relatives à l'entreprise partagées avec Itinériz)
- Avec dépôt et suivi des demandes d'autorisation avec des formulaires simples et téléversement de documents justificatifs



- Back office collectivités
- Suivi des utilisateurs, entreprises, véhicules, demandes d'autorisation
- Création des demandes et définition des règles de validation
- Attribuer les demandes d'autorisations pour chaque zone

# Vers une digitalisation de la LUD : BNRV, DigiLog et JOPTIMIZ



L'outil de recensement  
et de caractérisation  
des aires de livraison prévu  
dans le cadre de Digilog  
devient une fonctionnalité  
du disque numérique numériz

Les données des arrêts  
de circulation (générées /  
traitées par Digilog et  
Dialog) et les aires de  
livraison apparaîtront dans  
le calculateur d'itinéraire itinériz

