RÉPUBLIQUE FRANÇAISE
Liberté Égalité Fraternité

Cerema
CLIMAT & TERRITOIRES DE DEMAIN

Conférences Techniques TERRITORIALES

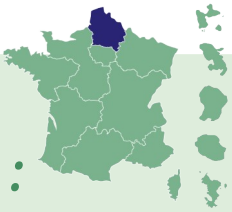

INVITATION

Mardi

17

novembre 2026

De 9h à 16h15

Inscriptions ouvertes jusqu'au 10 novembre 2026

Trop d'eau, pas assez d'eau : des diagnostics territoriaux sur les risques naturels à la résilience des territoires

Une des conséquences du changement climatique est l'alternance de périodes de sécheresse avec des périodes d'eau en excès, et la nécessité d'en anticiper tous les impacts et interactions de l'autre. Atteindre la résilience pour un territoire nécessite d'identifier par des diagnostics dédiés l'augmentation des risques en contexte de changement climatique et les chaînes d'impact de la multiplication de leur occurrence, de programmer les actions participatives de culture du risque, de revoir et renforcer la gestion de crise, de sécuriser les approvisionnements… le tout dans une stratégie la plus intégratrice possible.

DÉCOUVREZ LE PROGRAMME COMPLET

Crue de l'Aa, Fauquembergues, 2023 (Cerema HdF)

LIEU DE LA CTT

DIRECTION TERRITORIALE HAUTS-DE-FRANCE - LILLE
Amphithéatre JB de Rouvre

Contact : **Bruno Kerloc'h** – bruno.kerloch@cerema.fr
Vincent Caron – vincent.caron@cerema.fr

www.cerema.fr

@Cerema

@Cerema

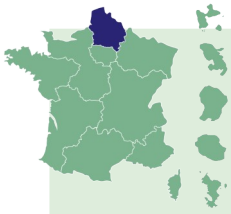

17 novembre 2026

Trop d'eau, pas assez d'eau : des diagnostics territoriaux sur les risques naturels à la résilience des territoires

CONTEXTE, ENJEUX, OBJECTIFS

Une des conséquences du changement climatique est l'alternance de périodes de sécheresse avec des périodes d'eau en excès, et la nécessité d'en anticiper tous les impacts et interactions de l'autre. Cela entraîne une évolution des approches pour élaborer différents diagnostics territoriaux, qui doivent prendre en compte des aléas en hausse, des projections sur les enjeux à horizon 2050 ou 2100, et par suite trouver une réalisation concrète et immédiate au travers du lancement ou la révision de divers plans et programmes.
Se préparer à une France à +4°C, c'est donc prendre en compte les effets du changement climatique, les décliner dans des documents stratégiques et des plans d'actions et faire le pont avec les enjeux de biodiversité, de ressource en eau, d'enjeux sociétaux…
L'augmentation de la fréquence et de l'intensité des inondations de diverses natures comme des sécheresses, et leur alternance, pose donc le défi renouvelé d'une prise en compte des risques naturels, dans notre environnement, basée non plus uniquement sur la connaissance du passé mais sur l'anticipation d'effets dominos d'un climat qui change sur l'organisation de notre société.
Sécheresse, retrait gonflement des argiles, feux de forêt et de végétation, glissements de terrains, inondations, santé humaine, pertes agricoles, baisse de l'activité économique, dégradation des infrastructures, .. les conséquences en chaîne de l'alternance en surabondance et pénuries en eau sont multiples.
Atteindre la résilience pour un territoire nécessite d'identifier par des diagnostics dédiés l'augmentation des risques en contexte de changement climatique et les chaînes d'impact de la multiplication de leur occurrence, de programmer les actions participatives de culture du risque, de revoir et renforcer la gestion de crise, de sécuriser les approvisionnements comme de repenser la gestion des écoulements, … le tout dans une stratégie la plus intégratrice possible.

PUBLIC CIBLE

Cette journée d'échange est destinée à l'ensemble des acteurs concernés par l'adaptation au changement climatique : élus, services des collectivités et de l'État, bureaux d'études, associations, universitaires et établissements publics techniques notamment.

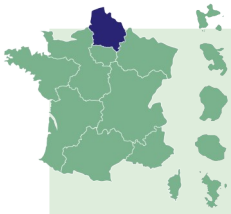

17 novembre 2026

Trop d'eau, pas assez d'eau : des diagnostics territoriaux sur les risques naturels à la résilience des territoires

PROGRAMME DE LA JOURNÉE

- **09h00** **ACCUEIL CAFÉ**

- **09h30** **OUVERTURE DE LA JOURNÉE**
  Antoine Lebel, Marc Grevet (Cerema Hauts-de- France)

- **09h45** **IMPACTS DU CHANGEMENT CLIMATIQUE SUR LE CYCLE DE L'EAU**
  Jean-Marc Pietrzak, Bruno Jacquemin (Météo France)

- **10h15** **FONCTIONNEMENT RÉSEAU / COUTURE HYDRAULIQUE DU TERRITOIRE**
  Rémi Duribreux, Mathieu Bourseau (VNF)

- ***10h45*** ***PAUSE***

- **11h00** **LE SOLDAT DU CLIMAT FACE AU BURN OUT CLIMATIQUE : UN NOUVEAU PARADIGME POUR LES SERVICES D'INCENDIE ET DE SECOURS**
  J. Degrande (SDIS 62)

- **11h30** **EXCÈS, MANQUE D'EAU : QUELS LEVIERS POUR AGIR ? L'AGRONOMIE AU SERVICE DE L'ADAPTATION DES TERRITOIRES**
  Aïcha Ronceux (Agro-Transfert)

- **12h00** **TABLE RONDE ANIMÉE PAR ARNAUD GANAYE (CEREMA HDF)**
  (B.Jacquemin, J.M. Pietrzak, R. Duribreux, M. Bourseau, J. Degrande, A.Ronceux)

- **12h30** ***COCKTAIL DÉJEUNATOIRE SERVI SUR PLACE (INSCRIPTION OBLIGATOIRE)***

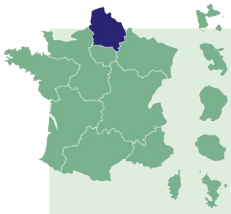

17 novembre 2026

Trop d'eau, pas assez d'eau : des diagnostics territoriaux sur les risques naturels à la résilience des territoires

PROGRAMME DE LA JOURNÉE

- **13h30** **DÉMARCHE STRATEAU – VERS UN ÉTAT DES LIEUX DE LA DEMANDE EN EAU SUR LE TERRITOIRE DE LA CALL ET PERSPECTIVES POUR L'AVENIR AVEC CHANGEMENT CLIMATIQUE**
  Justin Lecomte (Cerema HDF) / Laetitia Ouziaux (CALL)

- **14h00** **ZONAGE PLUVIAL DE LA CAPH**
  Matthieu Hoyau (CAPH) / Elisabeth Barbry (VERDI)

- ***14h30*** ***PAUSE***

- **14h45** **PLANIFIER LA SOBRIÉTÉ HYDRIQUE : QUEL POTENTIEL REPRÉSENTE LA REUT SUR LE BASSIN VERSANT DE LA SOMME ?**
  Sabine Kasza-Maturel (AMEVA)

- **15h15** **PROGRAMME ACCEPT'EAU : BÂTIMENT RÉSILIENT AUX INONDATIONS À CINÉTIQUE LENTE**
  Lucile Bavay, Olivier Lemaître (Cerema HDF)

- **15h45** **AMÉLIORER LA RÉSILIENCE DES SERVICES D'EAU POTABLE ET D'ASSAINISSEMENT AVEC LA DÉMARCHE SCORDCARD RÉSILIENCE**
  Emilie Prygiel-Groscolas (Cerema HDF)

- **16h15 CONCLUSION DE LA JOURNÉE**

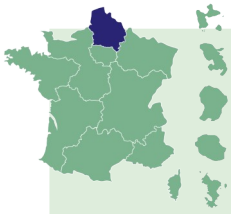

17 novembre 2026

Trop d'eau, pas assez d'eau : des diagnostics territoriaux sur les risques naturels à la résilience des territoires

MODALITÉS D'INSCRIPTION

Les inscriptions se font uniquement en ligne, en cliquant sur le lien ci-dessous :

https://enqueteur.cerema.fr/index.php?r=survey/index&sid=717142&lang=fr

Date limite d'inscription : **10 novembre 2026**

Possibilité de repas sur place (inscription obligatoire) : Le moment de la pause méridienne sera l'occasion de prolonger les échanges de la matinée et d'échanger avec les intervenants et participants de la journée.

INFORMATIONS COMPLÉMENTAIRES

LIEU DE LA CTT
Cerema Hauts-de-France
Amphithéâtre JB de Rouvre
17 rue Jeanne d'Arc, 59000 Lille

Contact (inscriptions) : sylvie.penas@cerema.fr
Contact (technique) : vincent.caron@cerema.fr - bruno.kerloch@cerema.fr

Depuis la gare Lille Flandres ou Lille Europe :
Le Cerema Hauts-de-France est directement accessible à pieds en à peine 15 minutes.

Vous pouvez aussi emprunter la ligne 1 du métro et descendre à la station « République Beaux-Arts » située à 600m du Cerema Hauts-de-France soit environ 7 minutes à pieds.

Conférences Techniques
TERRITORIALES
Cerema

RETROUVEZ

Tous les événements de votre région sur

www.cerema.fr/fr/cerema/directions/cerema-hauts-france

Tous les événements du Cerema sur

www.cerema.fr/evenements