



RÉPUBLIQUE
FRANÇAISE

*Liberté
Égalité
Fraternité*



Cerema

CLIMAT & TERRITOIRES DE DEMAIN

Plan d'accès

DterEst - Site de Strasbourg

05/10/2025

À vélo depuis la Gare

Depuis la gare de Strasbourg - Itinéraire direct

Distance
3,4 km

Durée
18 min

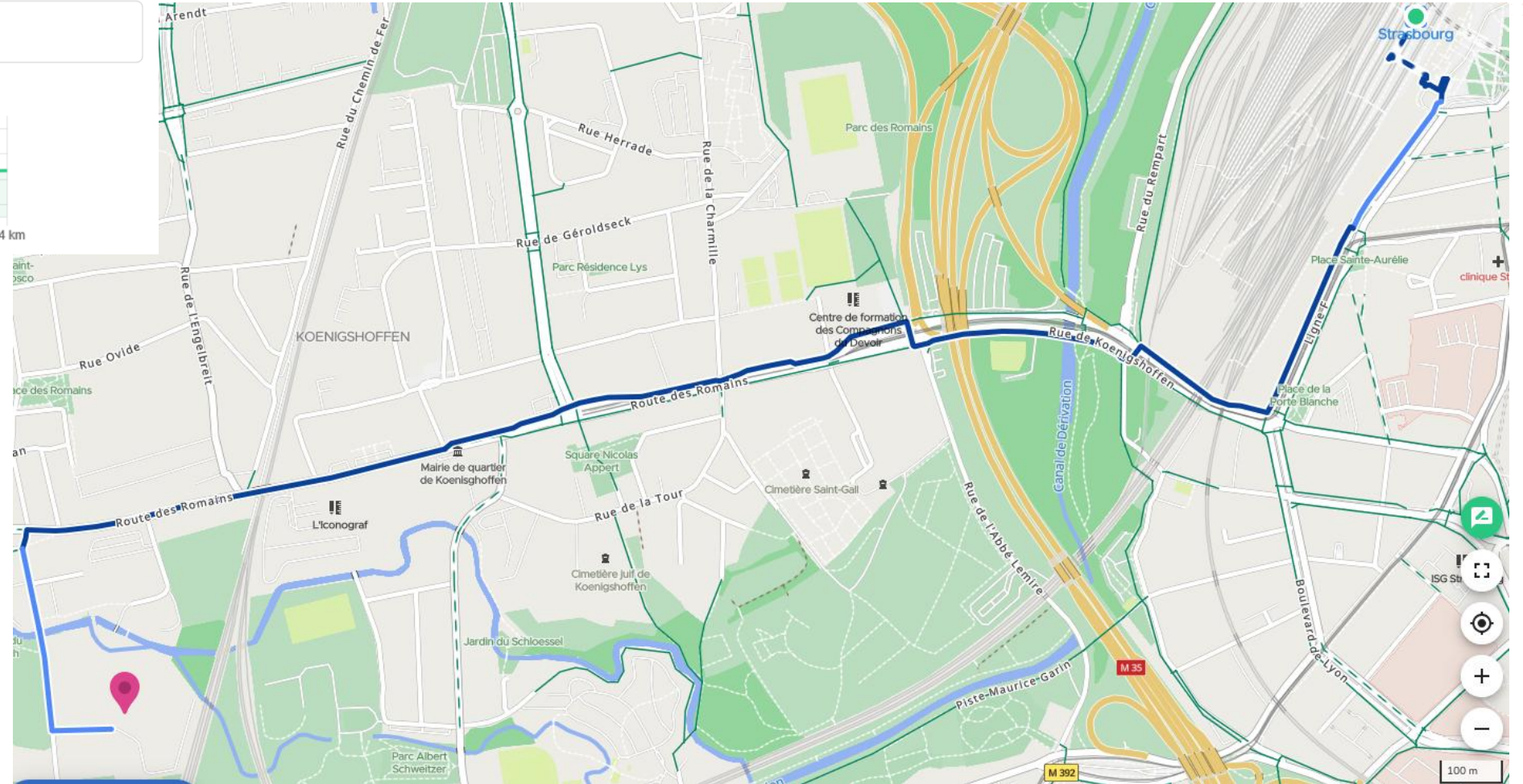
Calories brûlées
77 kcal

Profil altimétrique

↑ 9 m
↓ 11 m



Itinéraire géovélo :



<https://geovelo.app/>

Depuis la gare de Strasbourg - Itinéraire bucolique

Distance
4,1 km

Durée
21 min

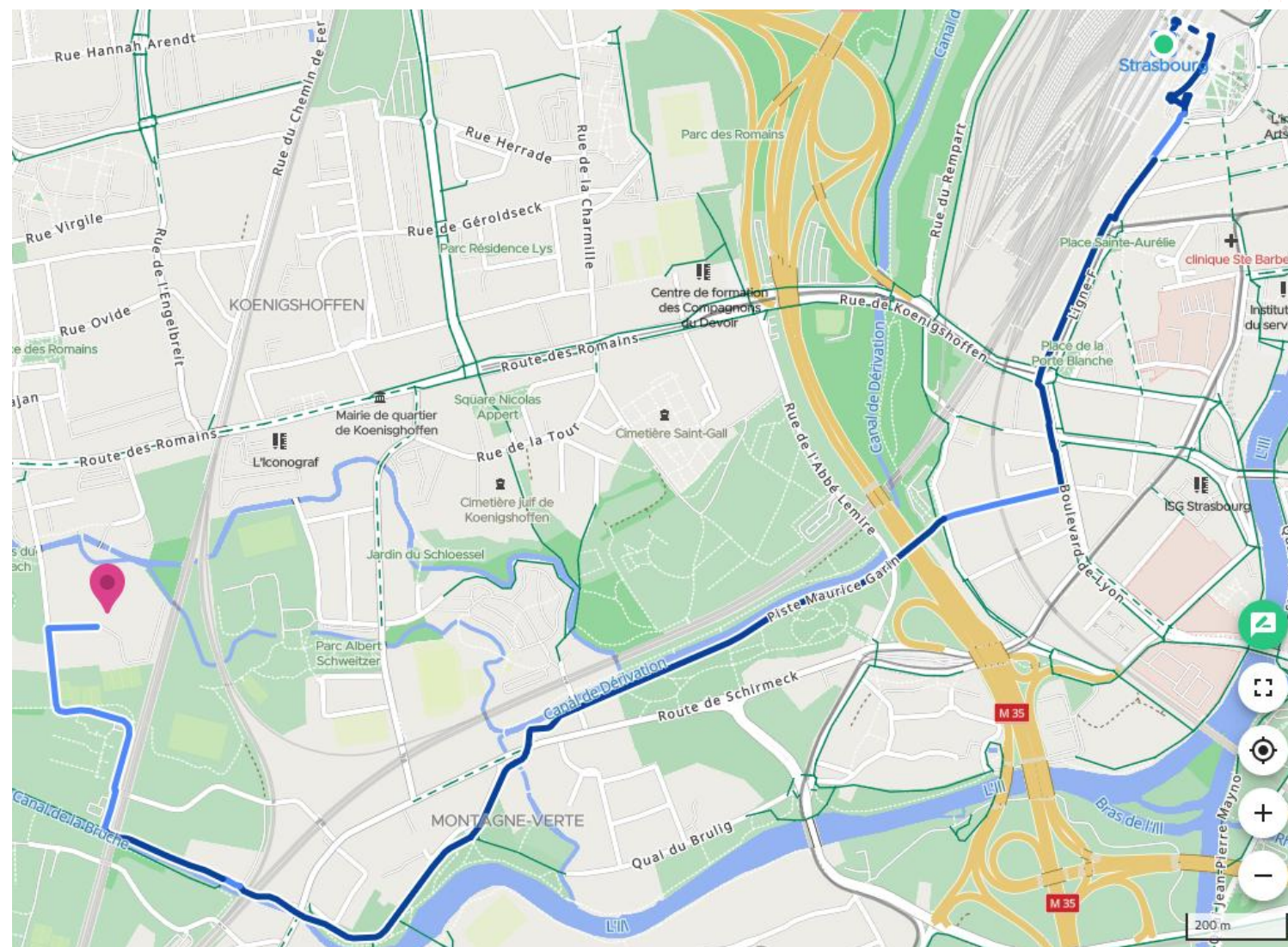
Calories brûlées
83 kcal

Profil altimétrique

↑ 0 m
↓ 0 m

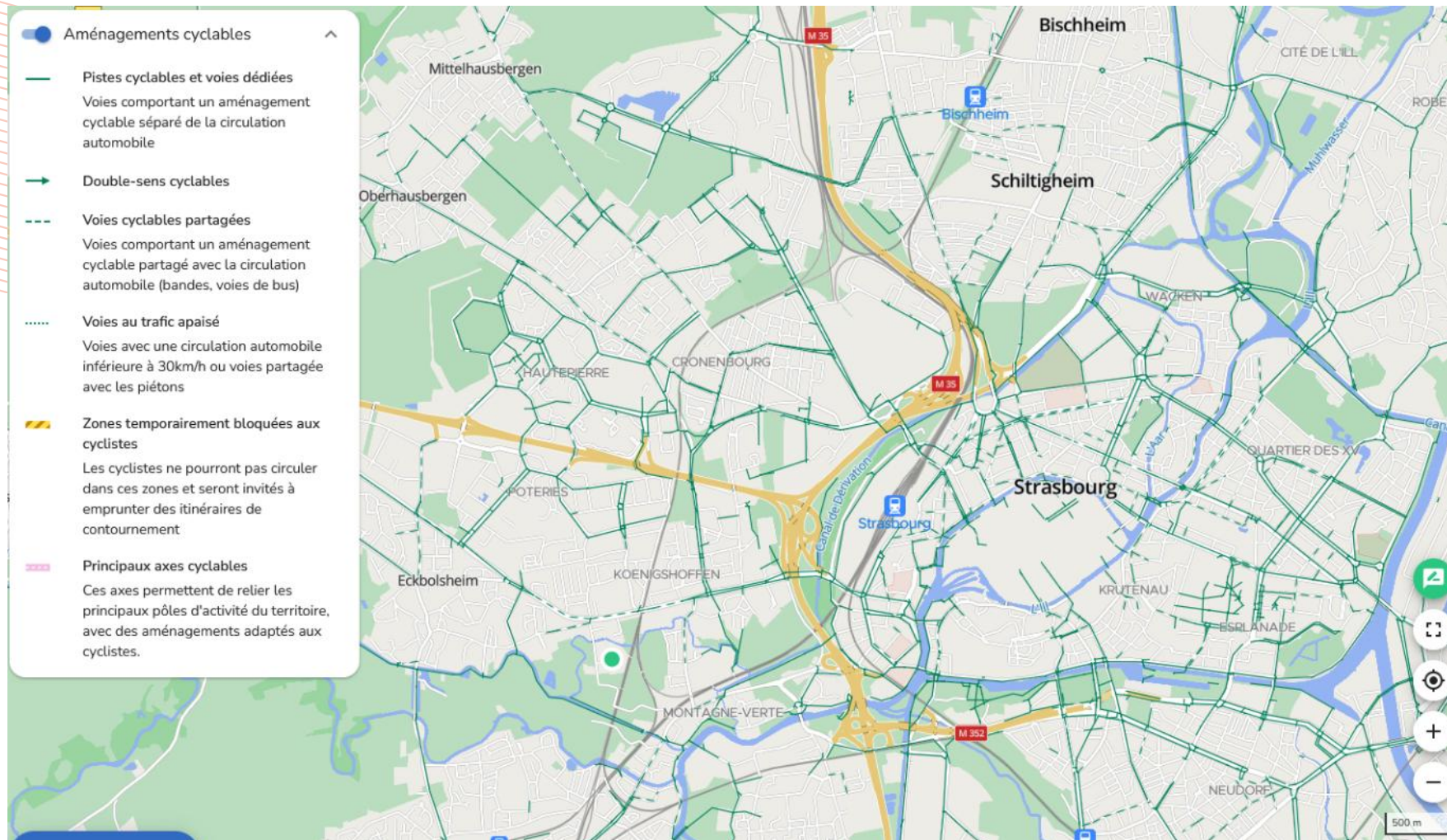


Itinéraire géovélo :



<https://geovelo.app>

Carte des aménagements cyclables

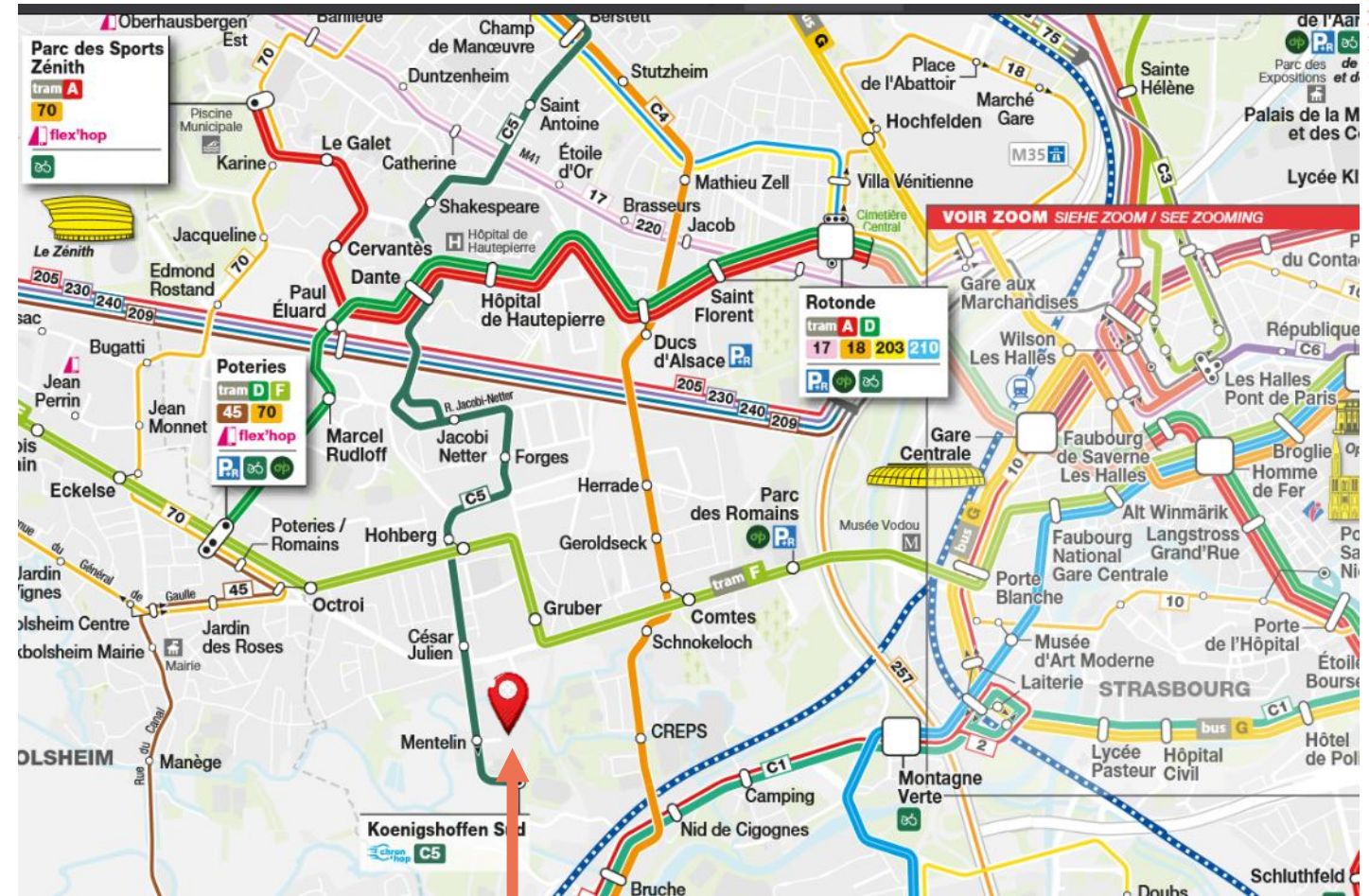


En transport en commun depuis la Gare

TRAJET EN TRANSPORT EN COMMUN DEPUIS LA GARE

A partir du 17/11/2025 – 2 possibilités depuis la Gare de Strasbourg :

- Trajet 1 :
 - Prendre le TRAM A (*direction Zénith*) ou D (*direction Porterie*)
 - Sortir à Dante
 - Prendre le Bus C5 jusqu'à Mentelin
- Trajet 2 :
 - Marcher jusqu'à *Faubourg National*
 - Prendre le TRAM F jusqu'à Gruber
 - Marcher jusqu'au Cerema



Cerema

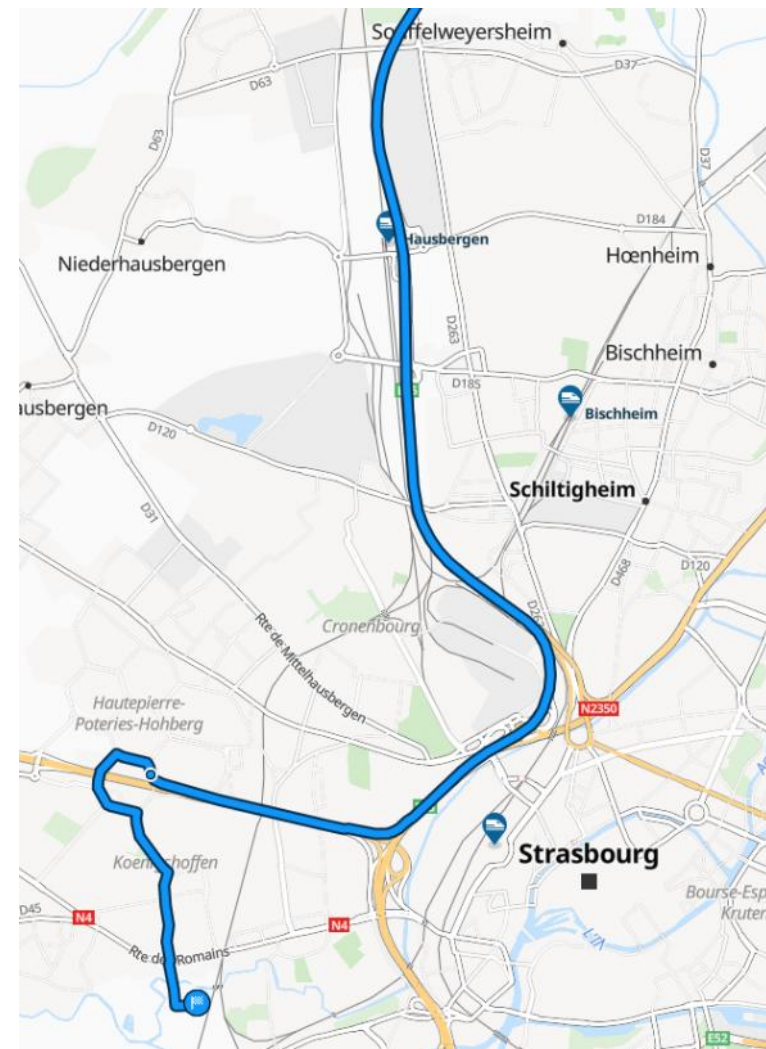
En covoiturage

Accès voiture

Depuis le Sud de Strasbourg



Depuis le Nord de Strasbourg



Merci pour votre attention

www.cerema.fr

