

Articuler les démarches territoriales de transition écologique et énergétique

De quoi parle-t-on ?

10 décembre 2020

Plan de l'intervention

- La Gouvernance de la Transition Ecologique
- L'Articulation des Démarches
- Quelques Outils

La Gouvernance de la Transition Écologique en région Auvergne-Rhône-Alpes

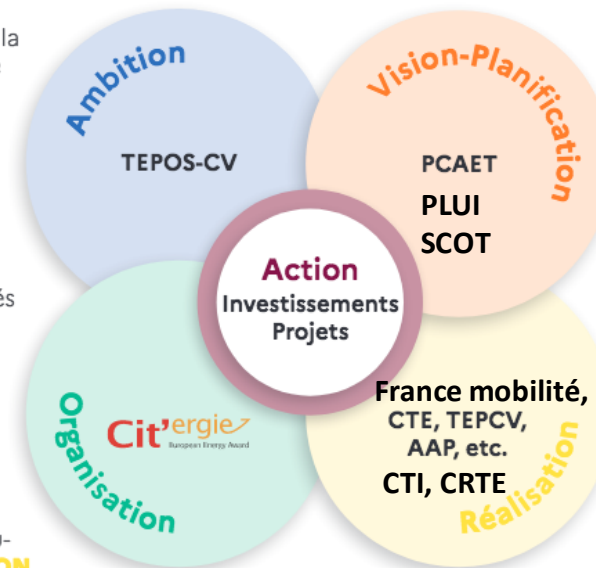
- Communautés régionales et locales de travail
- Comités départementaux de transition écologique

L'Articulation des Démarches

Déclinaisons territoriales de la Stratégie Nationale Bas Carbone (SNBC) et du Schéma Régional d'Aménagement, de Développement Durable et d'Égalité des Territoires (SRADDET), des outils s'articulent pour construire une vision, des plans d'actions et des moyens associés. Tous sont au service de la transition écologique dans les territoires.

Pour s'y retrouver :

- 1** **TEPOS-CV**, démarche initiée par la Région, la DREAL et l'ADEME, fixe une **AMBITION** aux projets ;
- 2** Le **Plan Climat Air Énergie Territoire (PCAET)** offre une **VISION 360°** et prévoit une **PLANIFICATION** des projets. 90 intercommunalités sont concernées en région ;
- 3** Le **label Cit'ergie®** donne les clés d'une **ORGANISATION** optimisée du pilotage des projets dans les collectivités. Il permet d'étalonner son action à l'échelle du référentiel ;
- 4** **Contrat de Transition Écologique (CTE)**, Territoires d'industrie, TEPCV, appels à projets, etc. concentrent les moyens de la Communauté de travail et facilitent la **RÉALISATION** des projets via une programmation budgétaire, des soutiens financiers ou de nouvelles méthode de travail.



Articulation de la planification

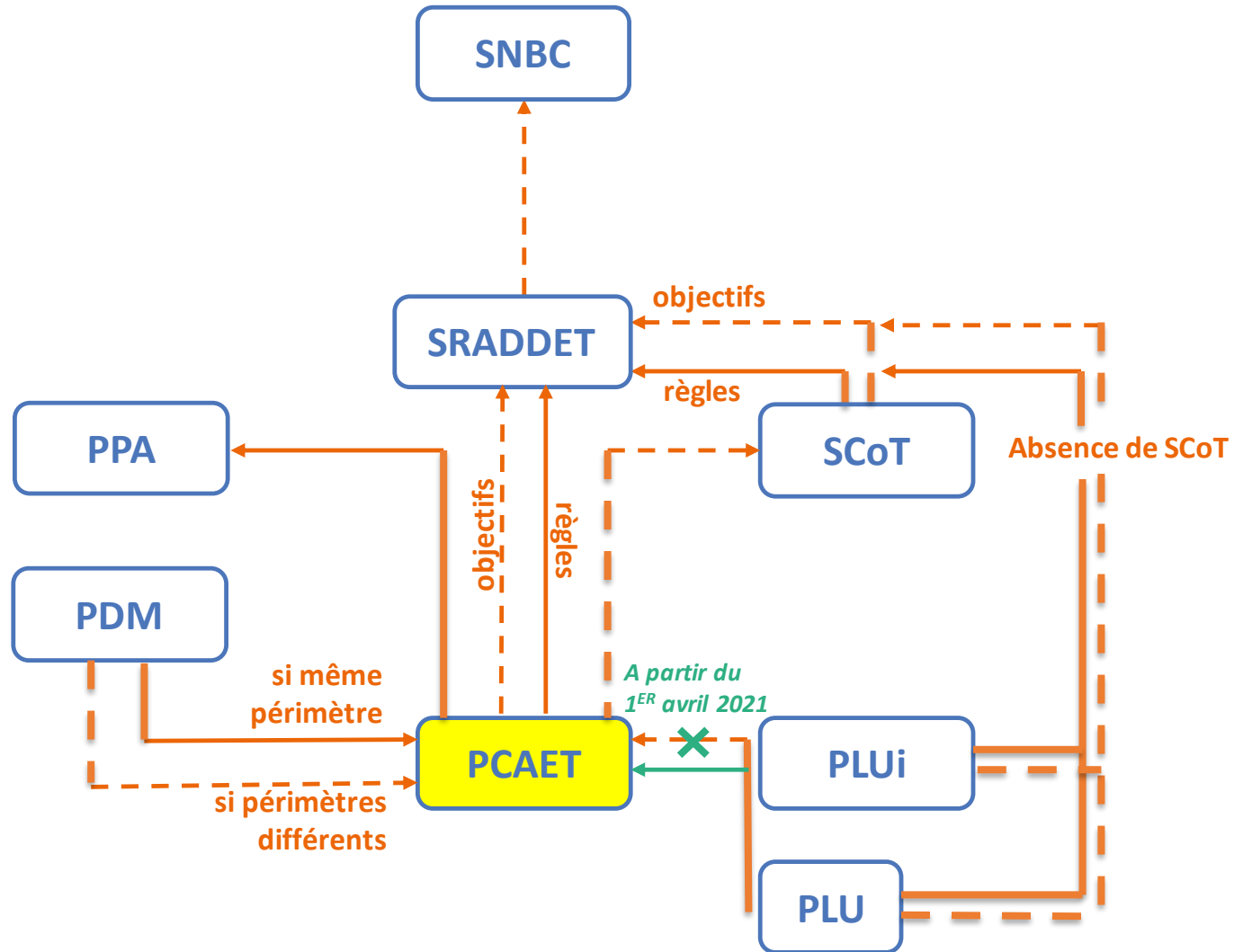
Régions métropolitaines hors Île-de-France et Corse

Légende:

- > Lien de prise en compte
- > Lien de compatibilité

Ce schéma a vise à répertorier les liens entre le PCAET et les autres documents de planification ou de programmation.

Il n'a pas vocation à décrire de façon exhaustive les liens entre les autres documents.



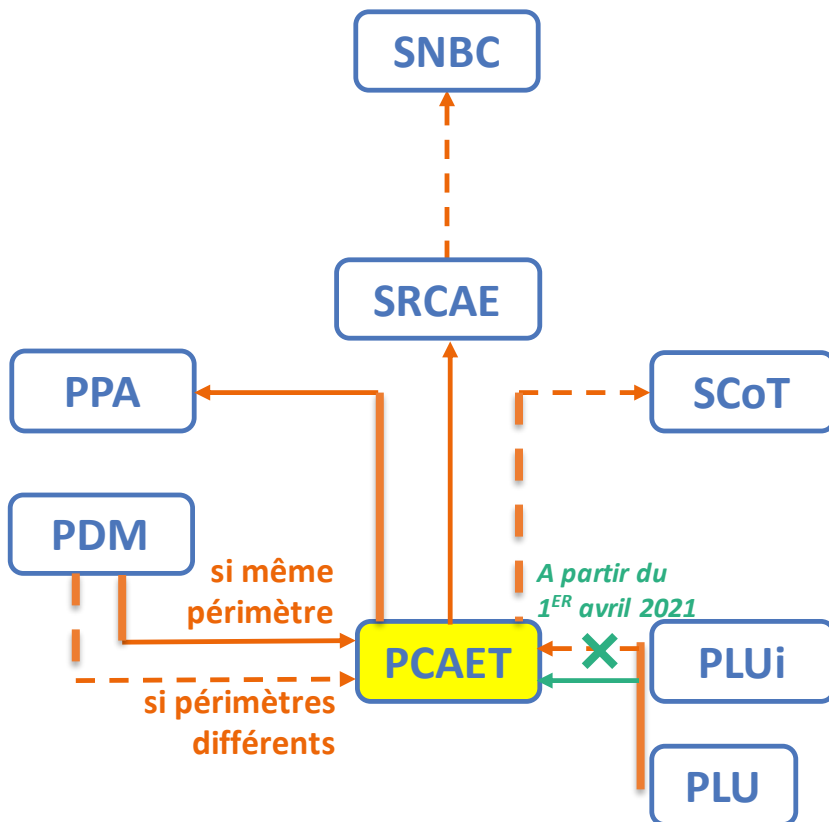
Articulation de la planification

Légende:

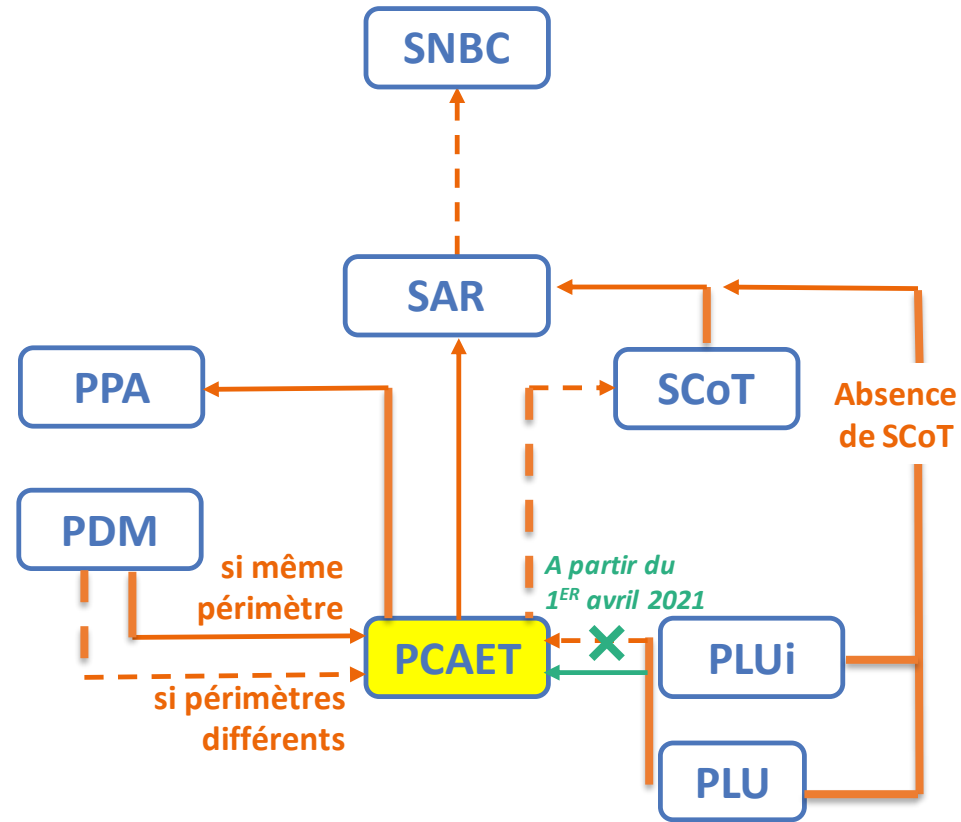
- > Lien de prise en compte
- > Lien de compatibilité

Ce schéma a vise à répertorier les liens entre le PCAET et les autres documents de planification ou de programmation.
Il n'a pas vocation à décrire de façon exhaustive les liens entre les autres documents.

En Île-de-France et en Corse



Dans les territoires relevant de l'article 73 de la Constitution



Quelques Outils

- Observatoire régional Climat Air Energie : [ORCAE](#)
- Datavisualisation + tracé et suivi de trajectoire :
 - [Terristory](#)® (pilotage Agence régionale AURAEE)
- [Label bas carbone](#)
- Formations des élus : [webinaires + formations dans les collectivités](#)
- Plans de relance :
 - <https://www.auvergnerrhonealpes-entreprises.fr/blog/nos-opportunités-2/post/plans-de-relance-en-auvergne-rhone-alpes-1056>
 - <https://auvergne-rhone-alpes.ademe.fr/actualite/plan-de-relance-en-auvergne-rhone-alpes-pour-les-entreprises>

Merci à toutes et tous pour votre
attention